
Comuni di Crespellano e Bazzano (BO)

**COMPLETAMENTO DELLA VARIANTE GENERALE S.P. N.569 "DI VIGNOLA"
E REALIZZAZIONE DELLE VARIANTI ALLE S.P. N.27 "VALLE DEL SAMOGGIA " E N.78
"CASTELFRANCO-MONTEVEGLIO",
NEI COMUNI DI BAZZANO E CRESPELLANO**

Analisi previsionale di clima ed impatto acustico

ALLEGATO B: Censimento dei recettori

Dicembre 2009

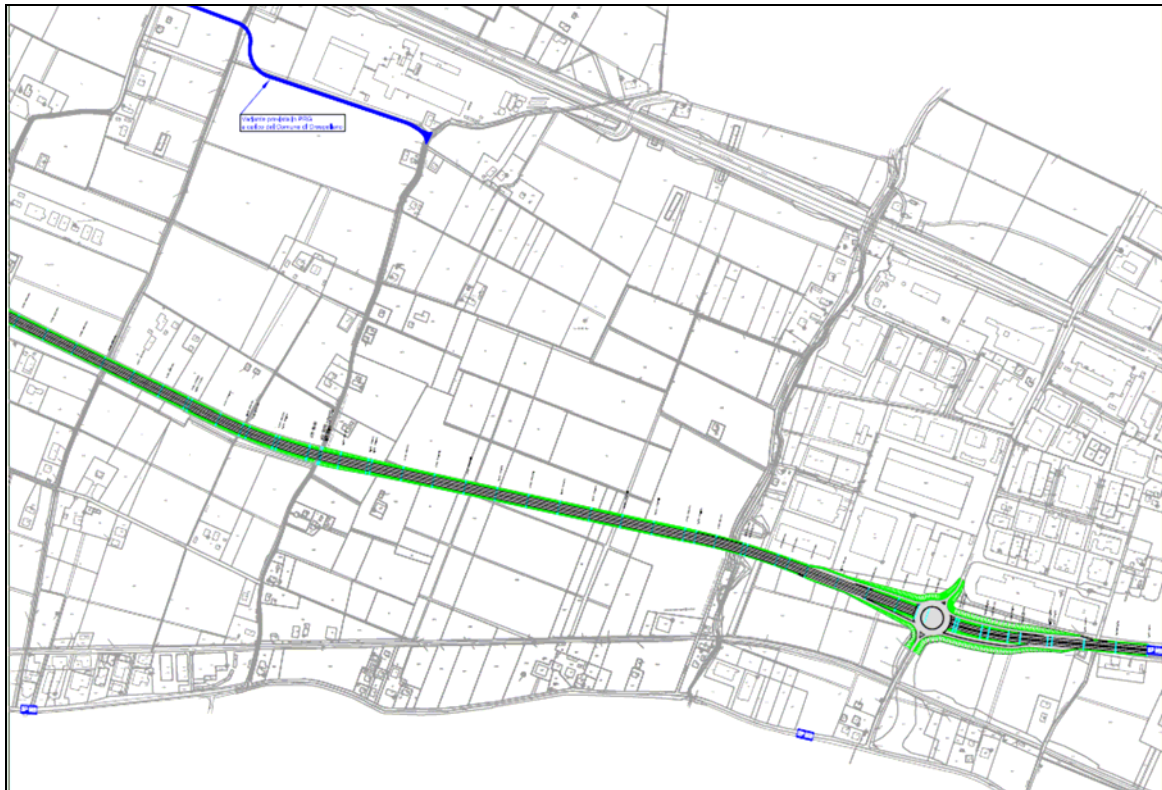
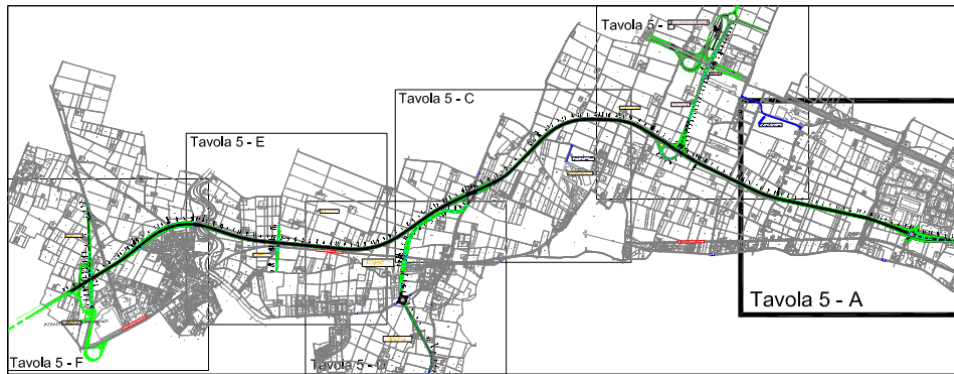
Analisi acustiche:



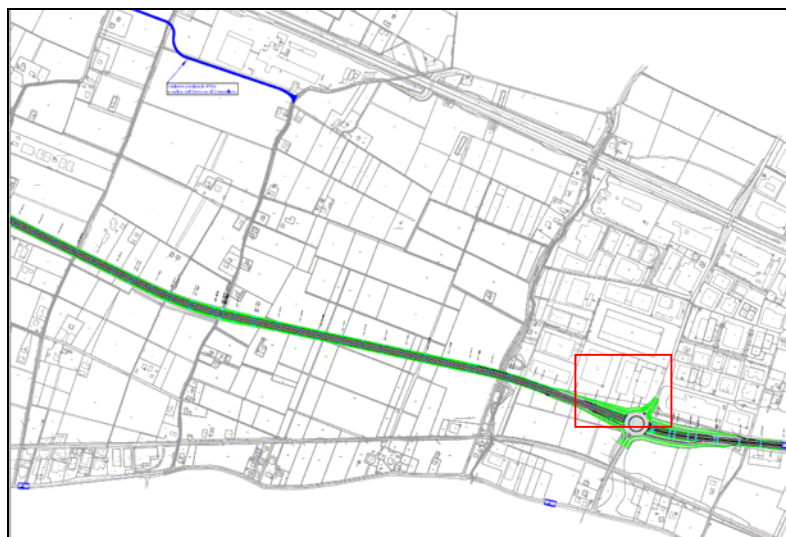
Ing. Franca CONTI per TECNICOOP SOC. COOP.VA
Tecnico competente in acustica ambientale (L.447/95)



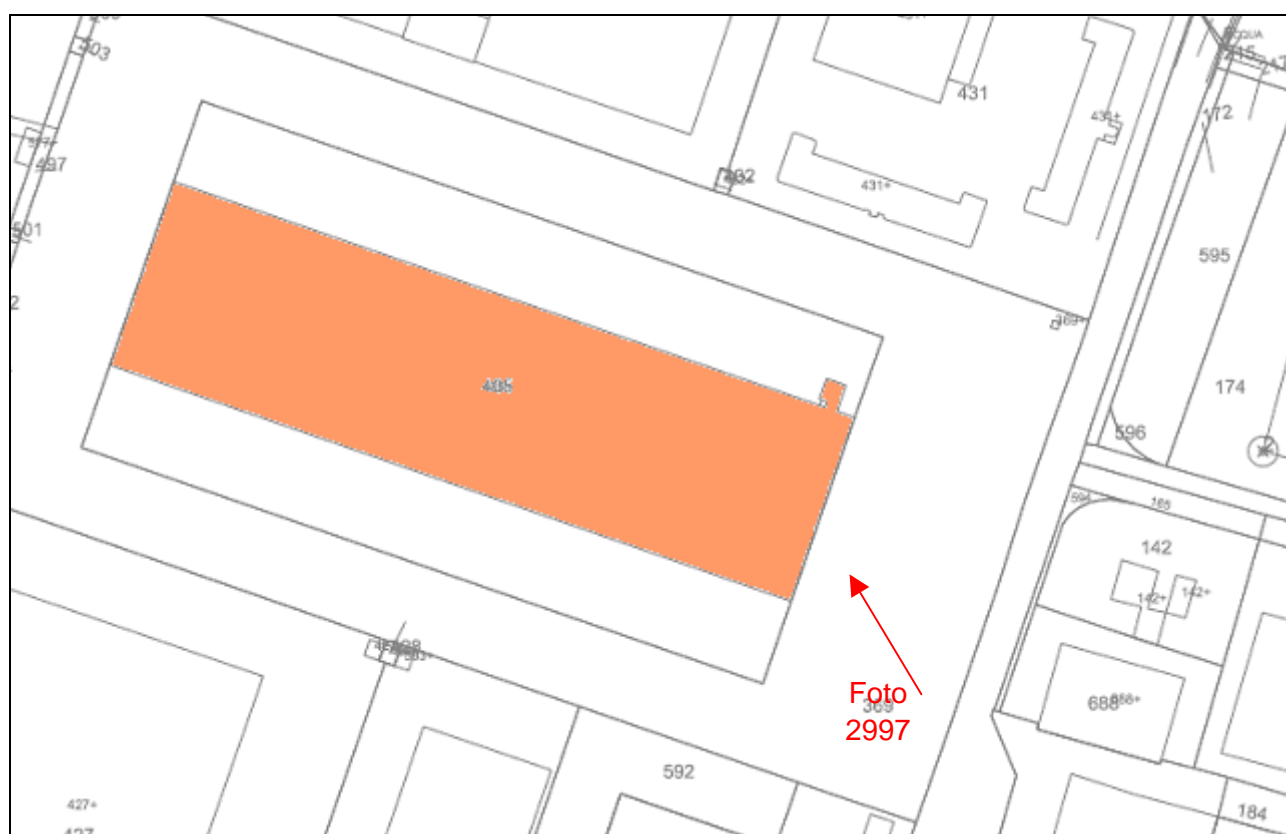
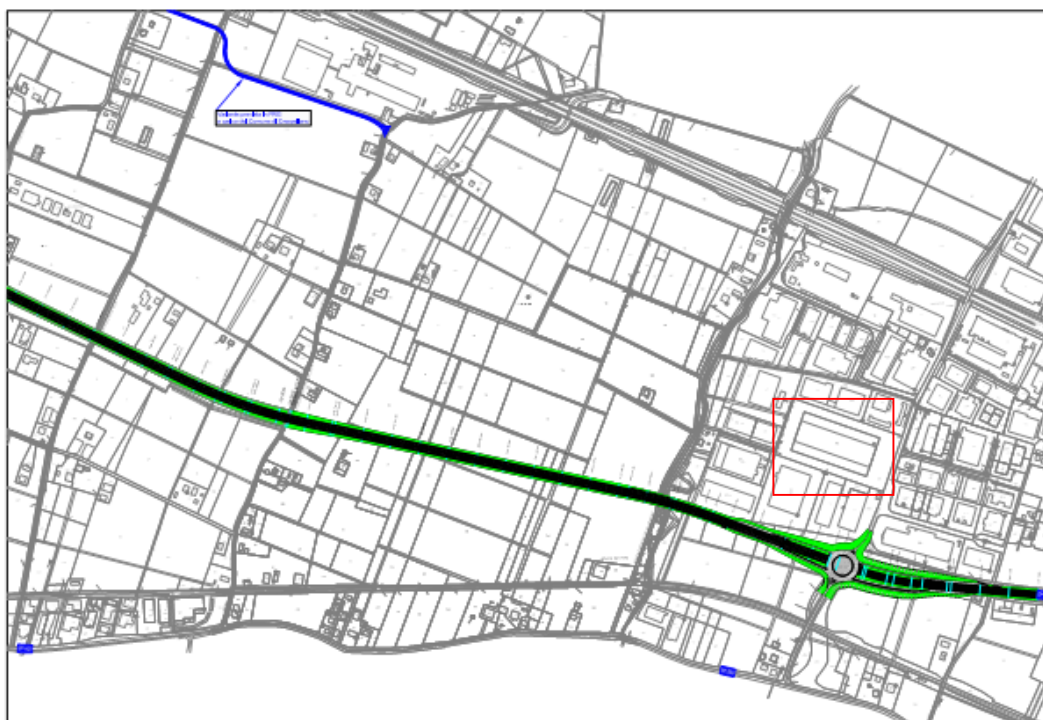
CENSIMENTO RECETTORI TAVOLA 5A



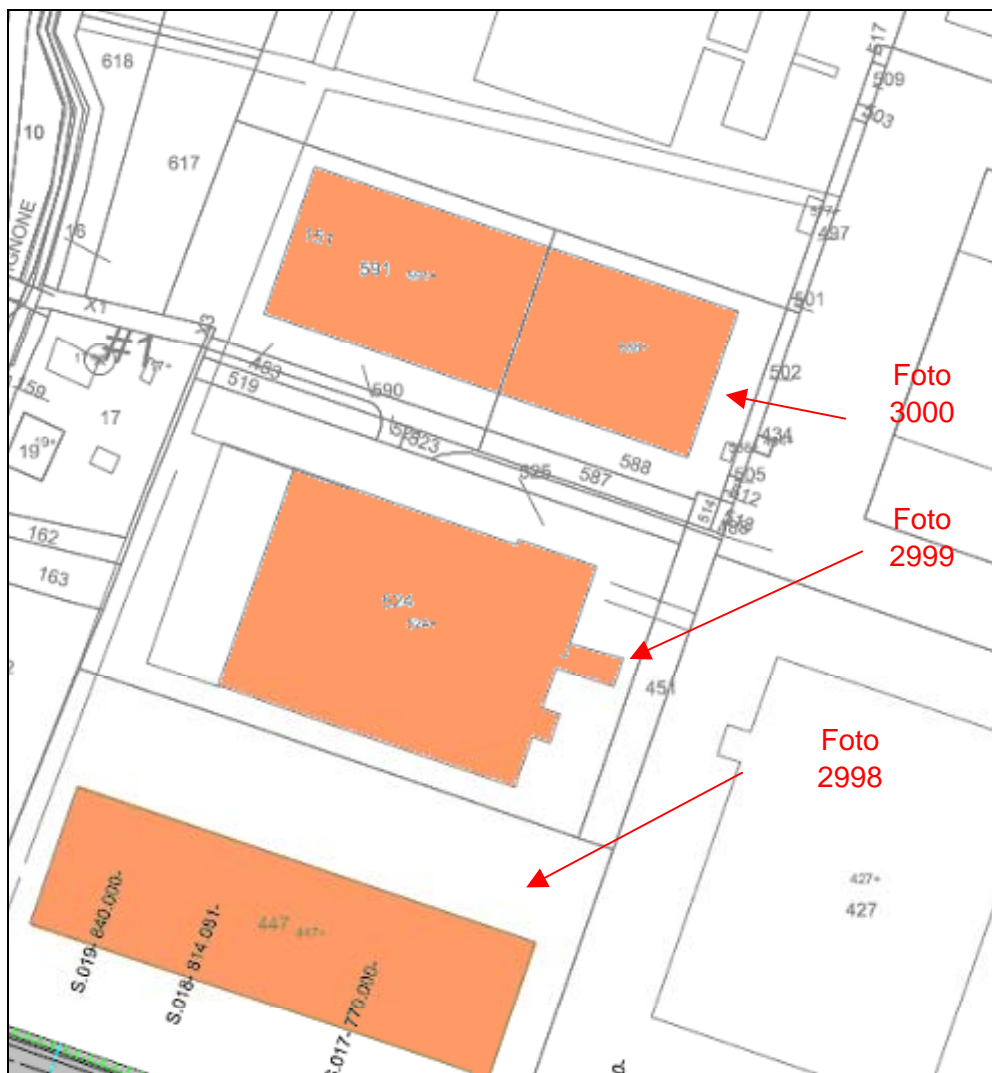
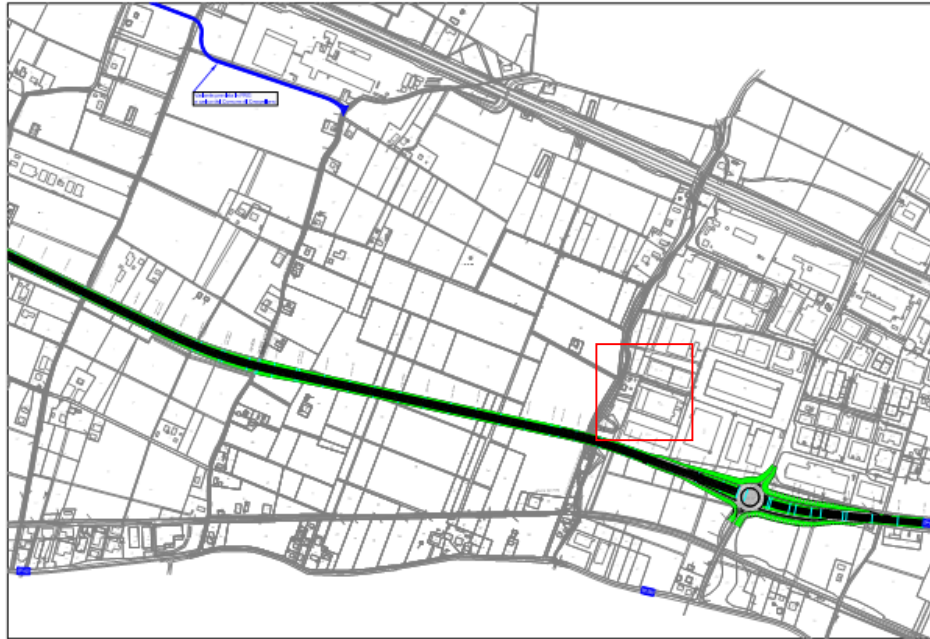
Codice tipologia ricettore	Descrizione ricettore
RSA	EDIFICIO SINGOLO A DESTINAZIONE RESIDENZIALE
GRR	GRUPPO DI EDIFICI A DESTINAZIONE RESIDENZIALE
RSP	EDIFICIO SINGOLO A DESTINAZIONE PRODUTTIVO/PRODUTTIVO/COMMERCIALE
GRP	GRUPPO DI EDIFICI A DESTINAZIONE PRODUTTIVO/PRODUTTIVO/COMMERCIALE
RRP	EDIFICIO O GRUPPO DI EDIFICI A DESTINAZIONE MISTA PRODUTTIVO/PRODUTTIVO/COMMERCIALE-RESIDENZIALE
RPP	SPECIALISTICO PARTICOLARE (CHIESA, CIMITERO, PARCHI, CAMPI SPORTIVI, ORATORI)
RSS1	Specialistico sensibile con limiti diurni (scuola)
RSS2	Specialistico sensibile (ospedale, case di cura e riposo)



Riferimento catastale	Codice	Foto	Descrizione	Sensibilità acustica del recettore
Part. 593 Tavola 5.A	GRP	 <p>Foto 2995</p>	1 Attività commerciale 1 Attività produttiva, 2 piani, 2 edifici.	bassa
Part. 427 Tavola 5.A	RSP	 <p>Foto 2996</p>	1 Attività produttiva, 3 piani, 1 edificio.	bassa

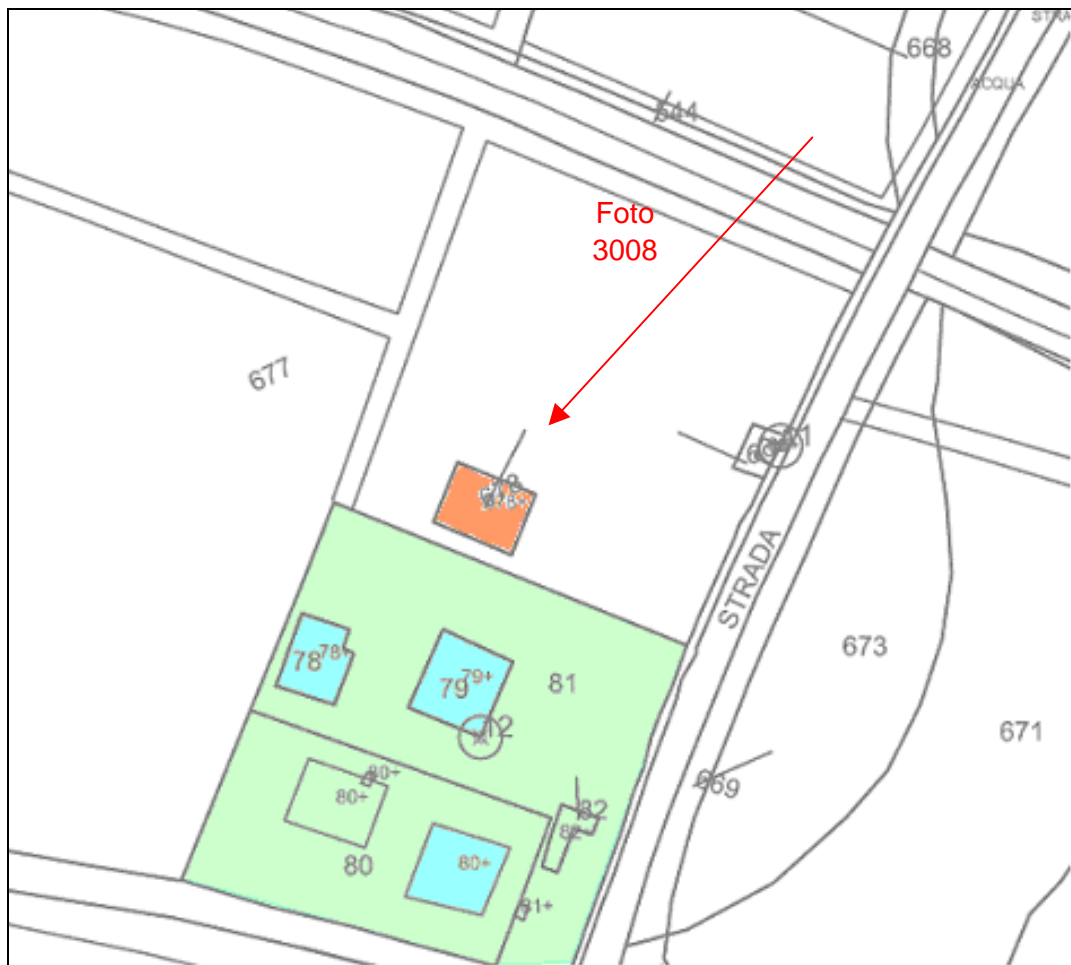
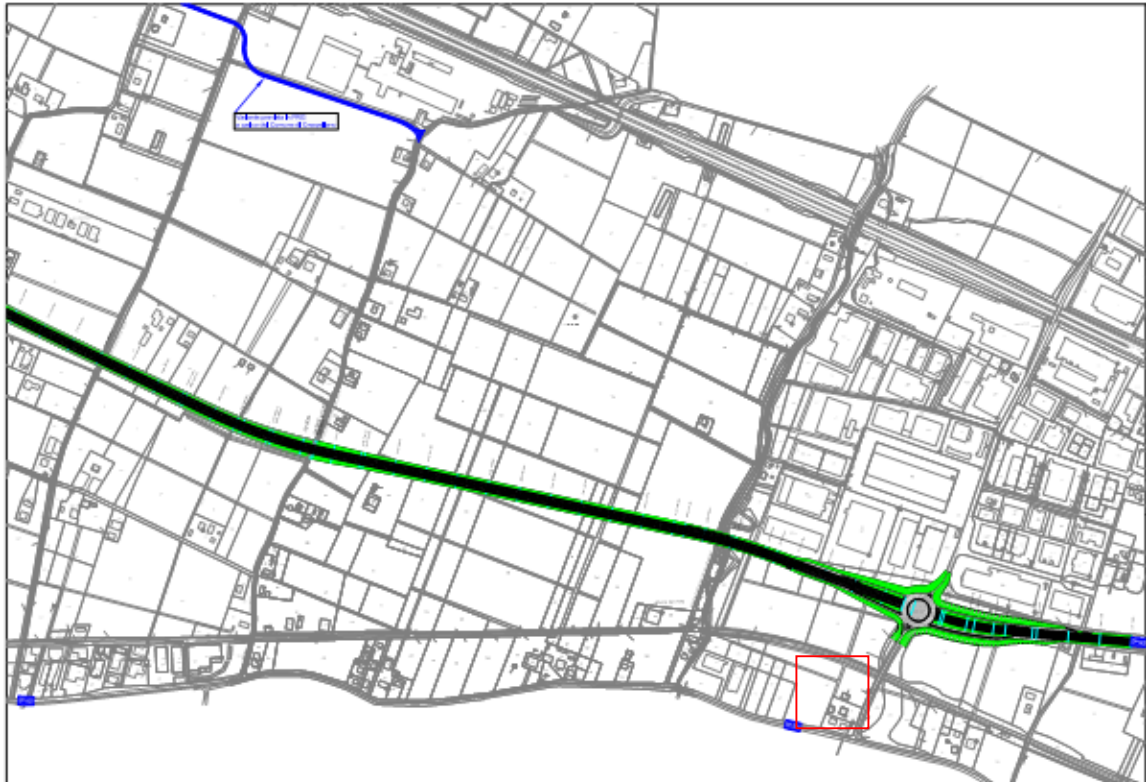




Riferimento catastale	Codice	Foto	Descrizione	Sensibilità acustica del recettore
Part. 405 Tavola 5.A	RSP	 <p>Foto 2997</p>	<p>Varie attività commerciali/produttive</p> <p>2 Piani, 1 Edificio.</p>	bassa

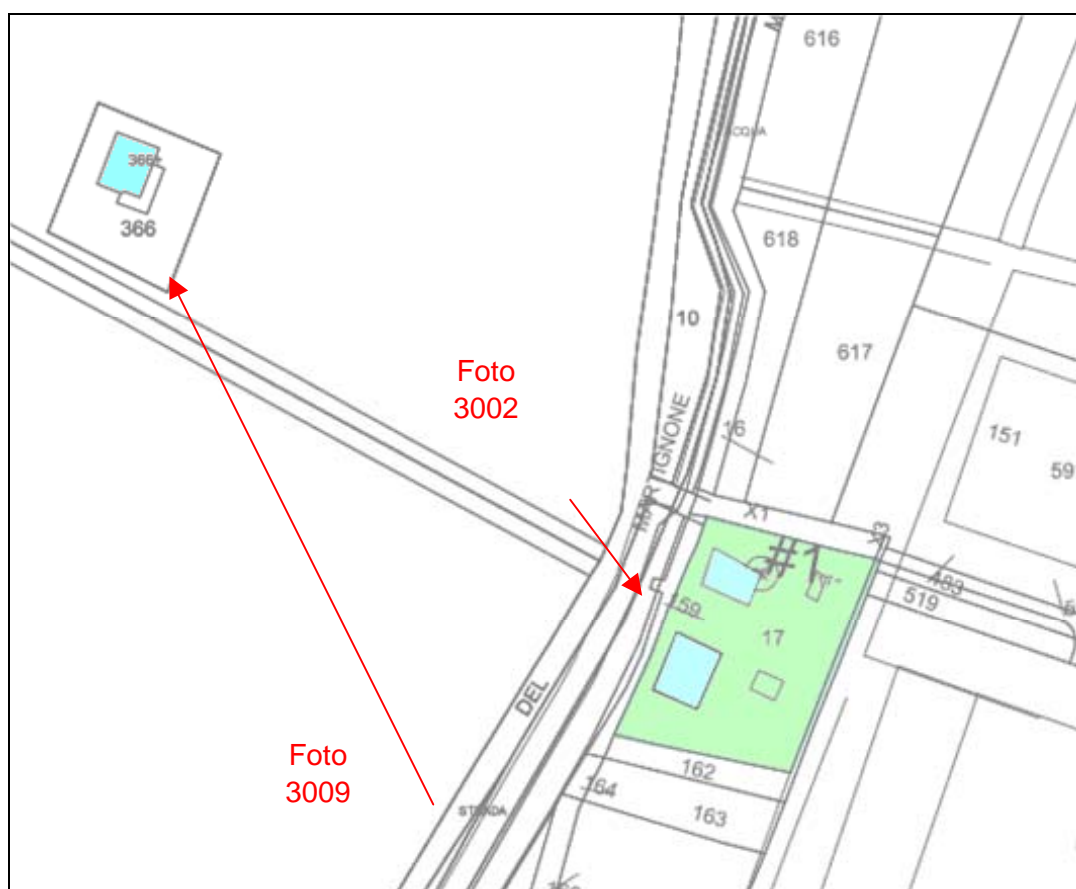
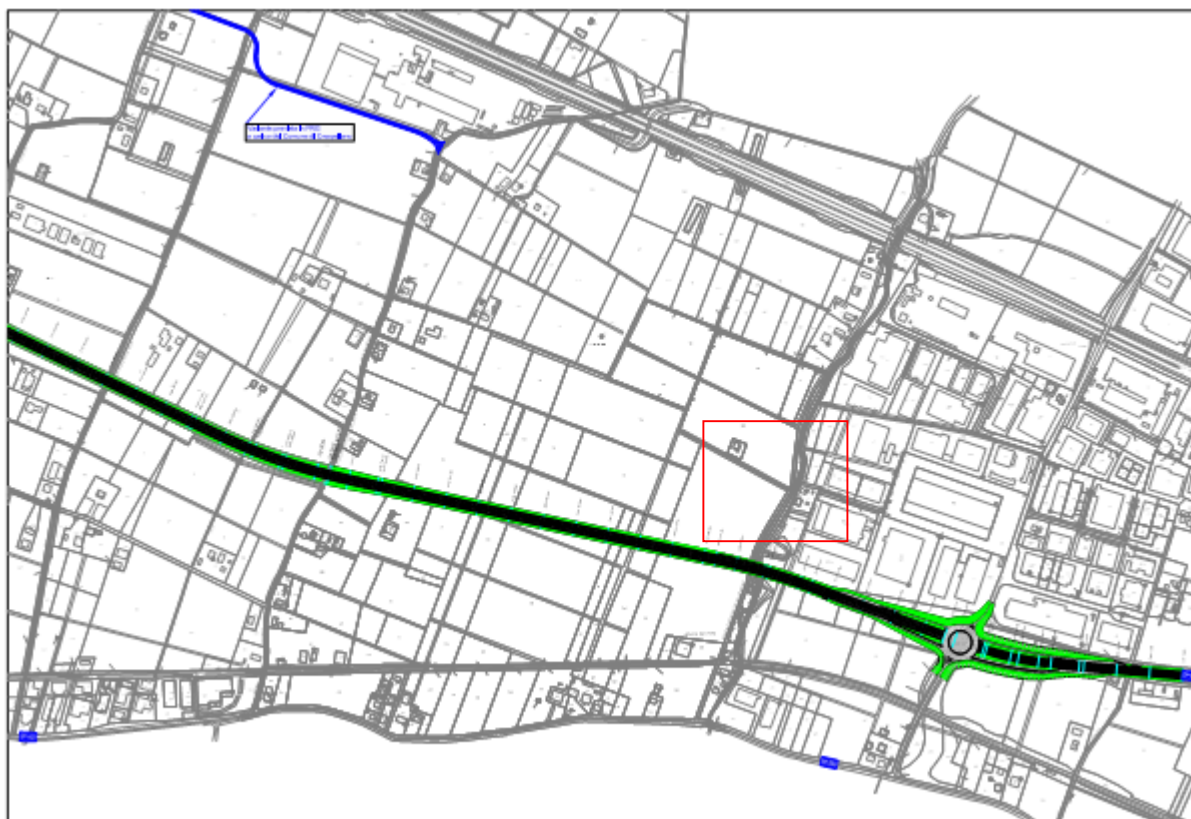



Riferimento catastale	Codice	Foto	Descrizione	Sensibilità acustica del recettore
Part. 447 Tavola 5.A	RSP	 <p>Foto 2998</p>	1 Attività produttiva, 3 piani, 1 edificio.	bassa
Part. 524 Tavola 5.A	RSP	 <p>Foto 2999</p>	1 Attività produttiva, 3 Piani, 1 edificio.	bassa

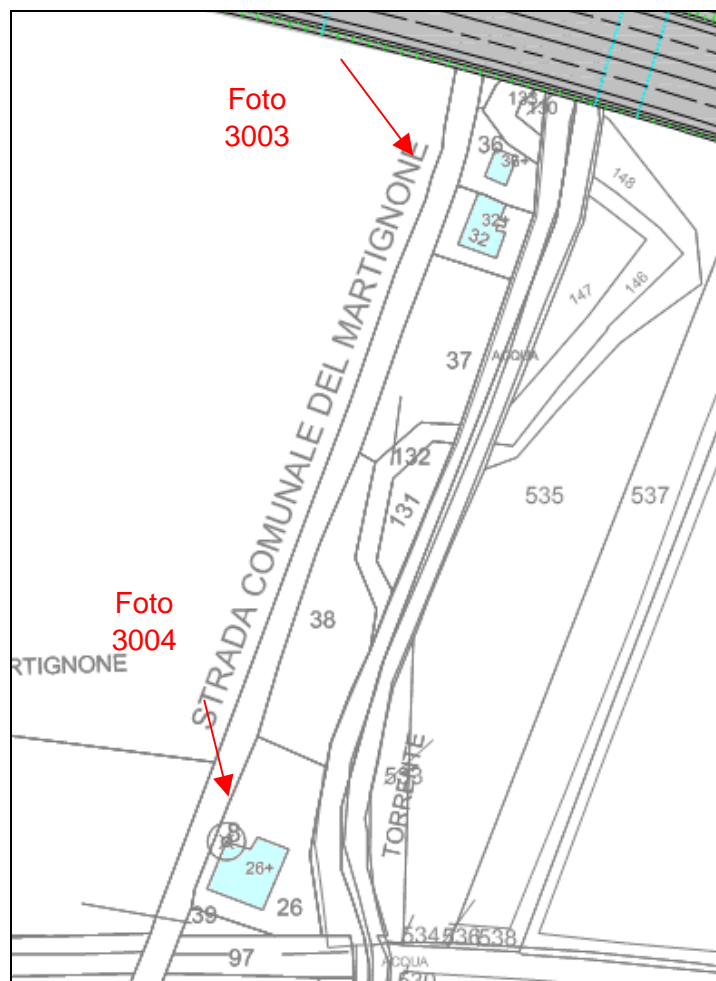
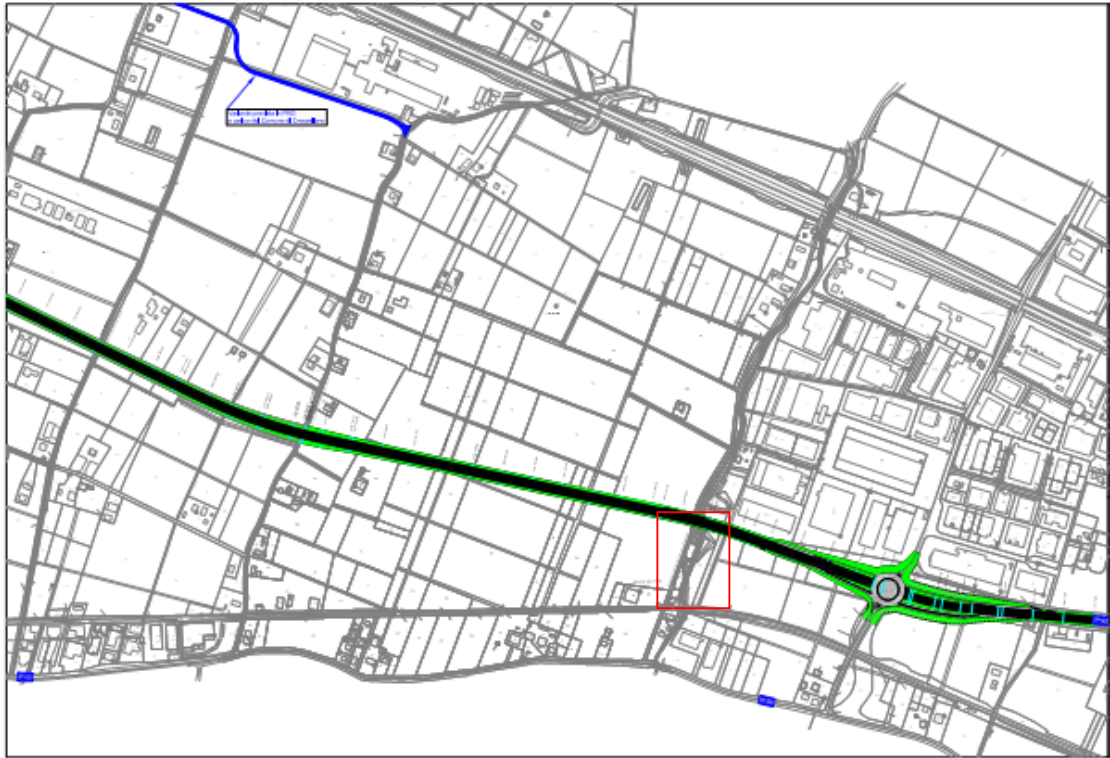
Riferimento catastale	Codice	Foto	Descrizione	Sensibilità acustica del recettore
Part. 588 – 591 Tavola 5.A	RSP	 <p>Foto 3000</p>	2 Attività produttive, 2 Piani, 1 Edificio	bassa





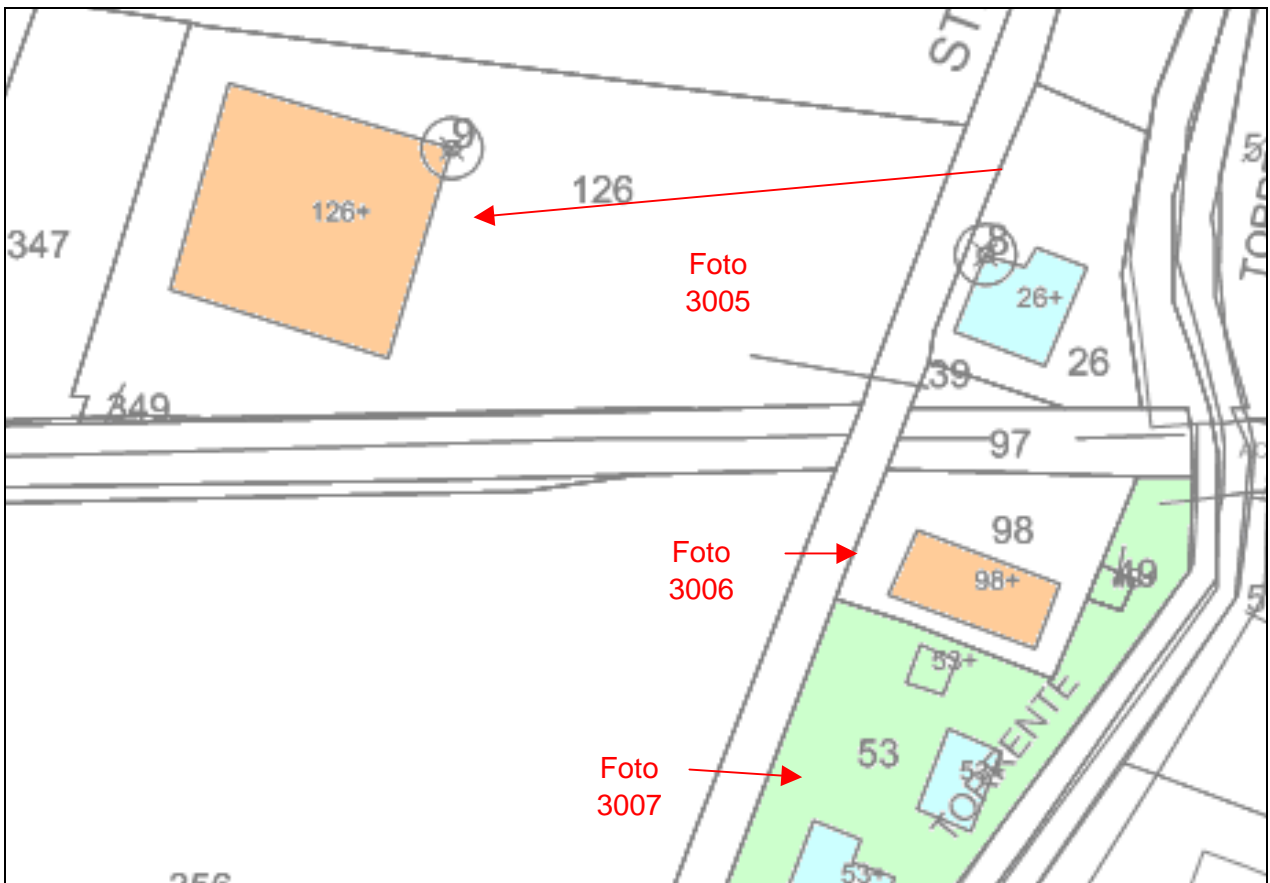
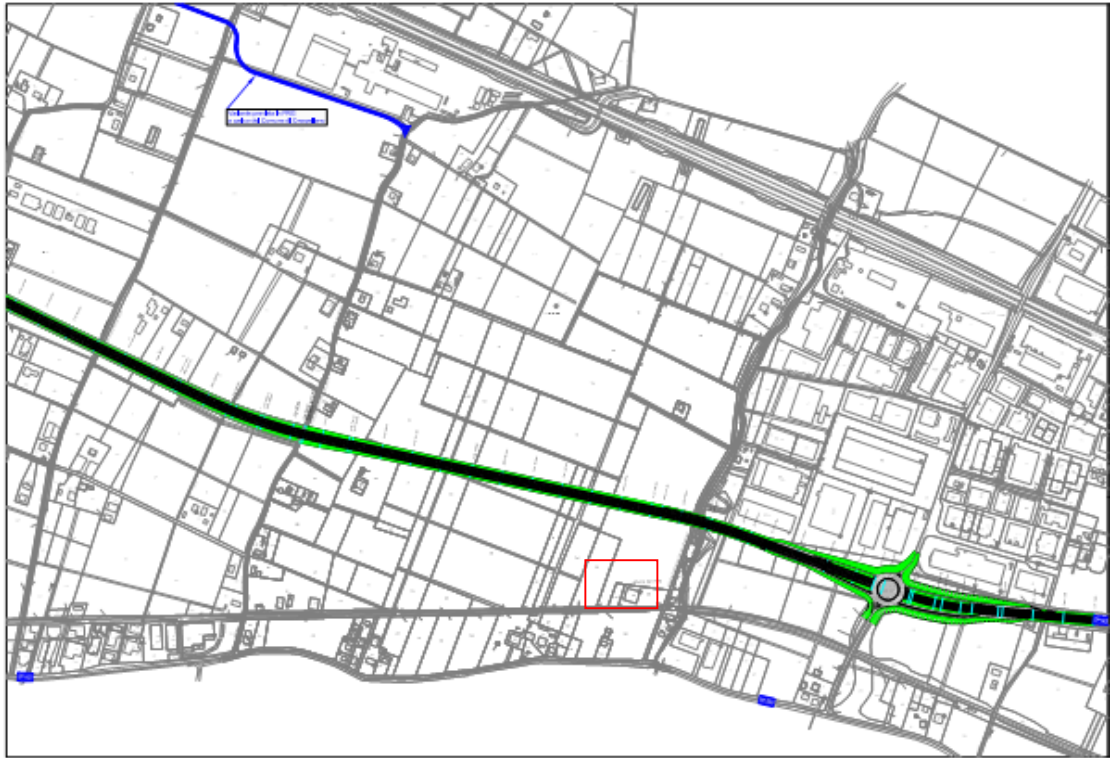
Riferimento catastale	Codice	Foto	Descrizione	Sensibilità acustica del recettore
Part.678 Tavola 5.A	RSP	 <p>Foto 3008</p>	1 Attività artigianale 2 Piani, 1 edificio.	bassa
Partt. 78, 79 e 80 Tavola 5.A	RRP	 <p>Foto aerea</p>	Corte rurale con usi misti: artigianale; di servizio, residenziale 2 Piani, 5 edifici.	Medio-alta




Riferimento catastale	Codice	Foto	Descrizione	Sensibilità acustica del recettore
Part. 17 - 19 Tavola 5.A	RRP	 <p>Foto 3002</p>	2 Abitazione di 2 piani, + 2 strutture di servizio	Medio Alta
Part. 366 Tavola 5.A	RSA	 <p>Foto 3009</p>	1 Abitazione 2 Piani.	Alta

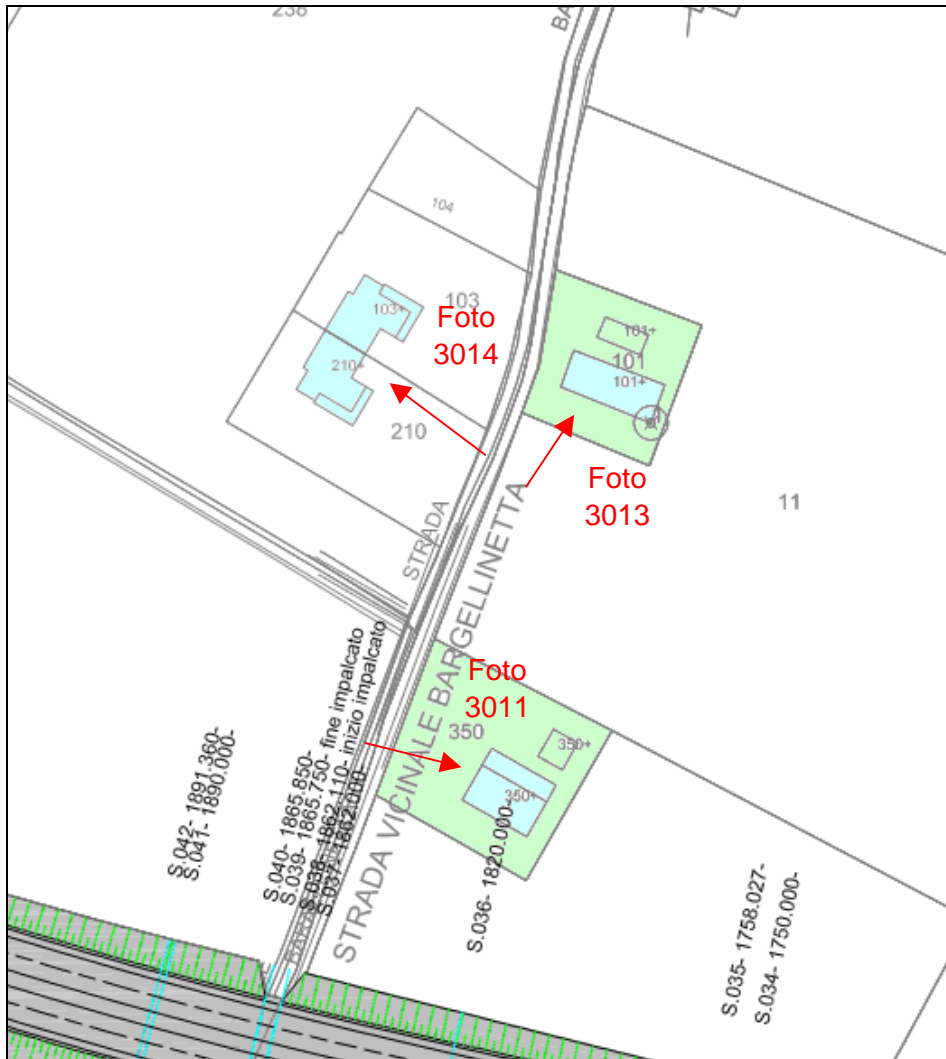
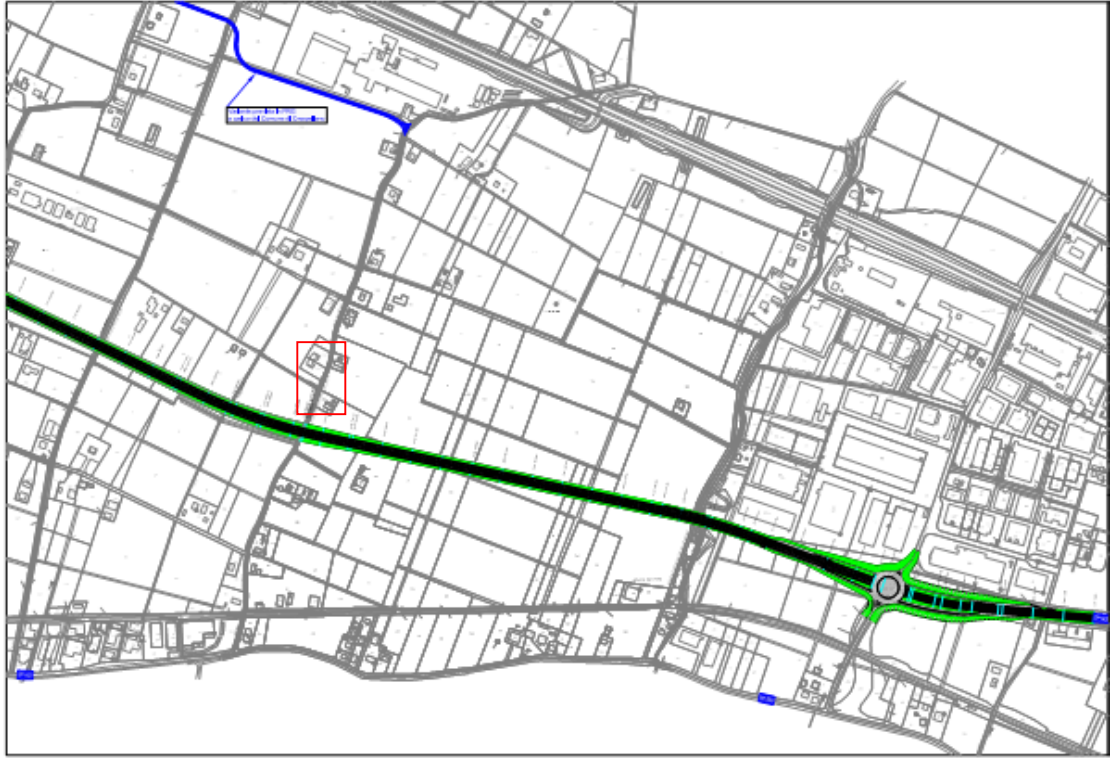


Riferimento catastale	Codice	Foto	Descrizione	Sensibilità acustica del recettore
Part. 32 e 36 Tavola 5.A	GRR	 <p>Foto 3003</p>	2 Abitazioni di 2 piani.	Alta
Part. 26 Tavola 5.A	RSA	 <p>Foto 3004</p>	1 Abitazione di 3 Piani	Alta




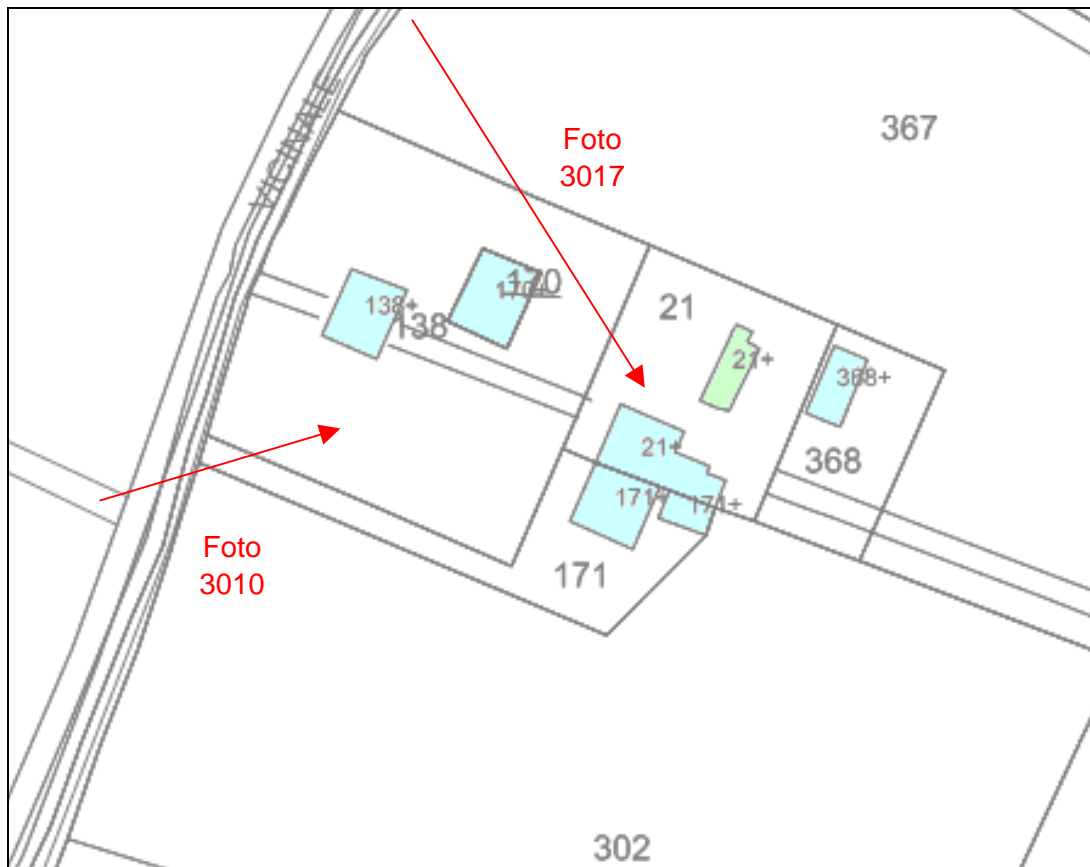
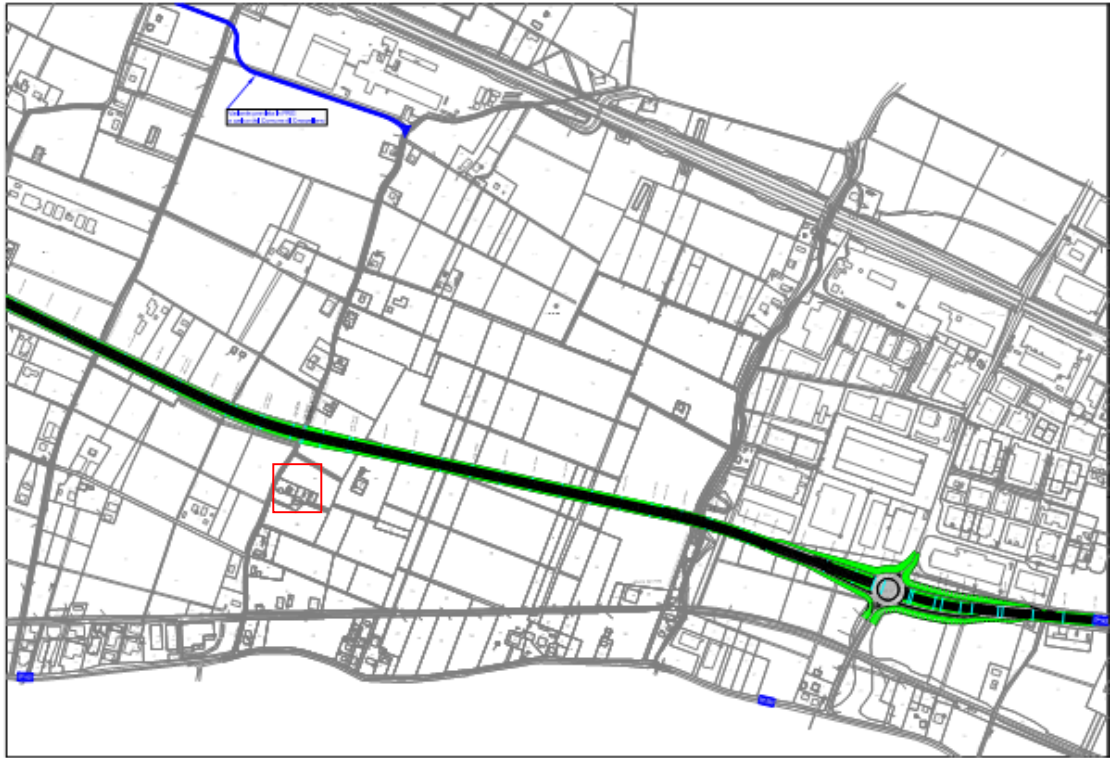
Riferimento catastale	Codice	Foto	Descrizione	Sensibilità acustica del recettore
Part. 126 Tavola 5.A	RSP	 <p>Foto 3005</p>	1 Attività Produttiva, 2 piano, 1 edificio.	Bassa
Part. 98 Tavola 5.A	RSP	 <p>Foto 3006</p>	1 Attività Produttiva, 2 piano, 1 edificio	Bassa



Riferimento catastale	Codice	Foto	Descrizione	Sensibilità acustica del recettore
Part. 53 Tavola 5.A	RRP	 <p>Foto 3007</p>	<p>2 Abitazioni di 2 e 3 piani.</p> <p>+</p> <p>1 Struttura di servizio di 1 piano</p>	Medio Alta

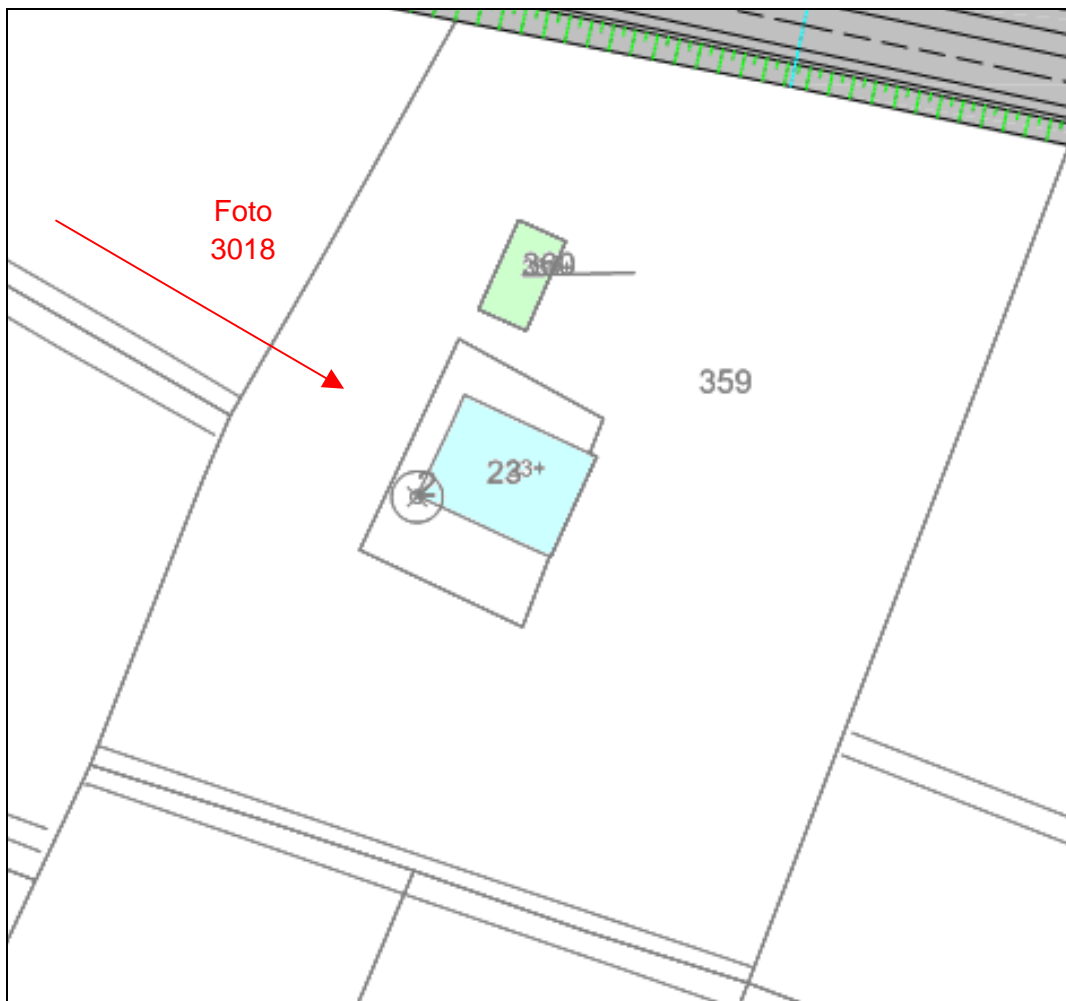
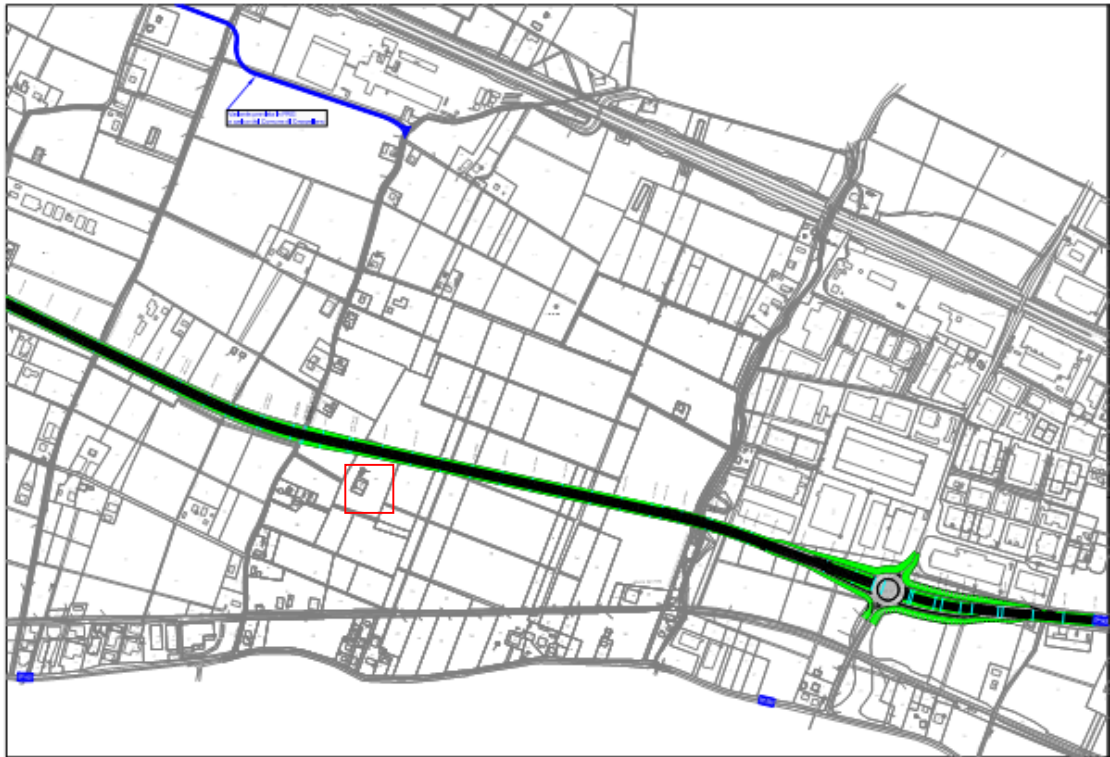


Riferimento catastale	Codice	Foto	Descrizione	Sensibilità acustica del recettore
Part. 103 e 210 Tavola 5.A	GRR	 <p>Foto 3014</p>	2 Abitazioni di 3 piani	Alta
Part. 101 Tavola 5.A	RRP	 <p>Foto 3013</p>	1 Abitazioni di 3 piani + 1 struttura di servizio	Medio alta

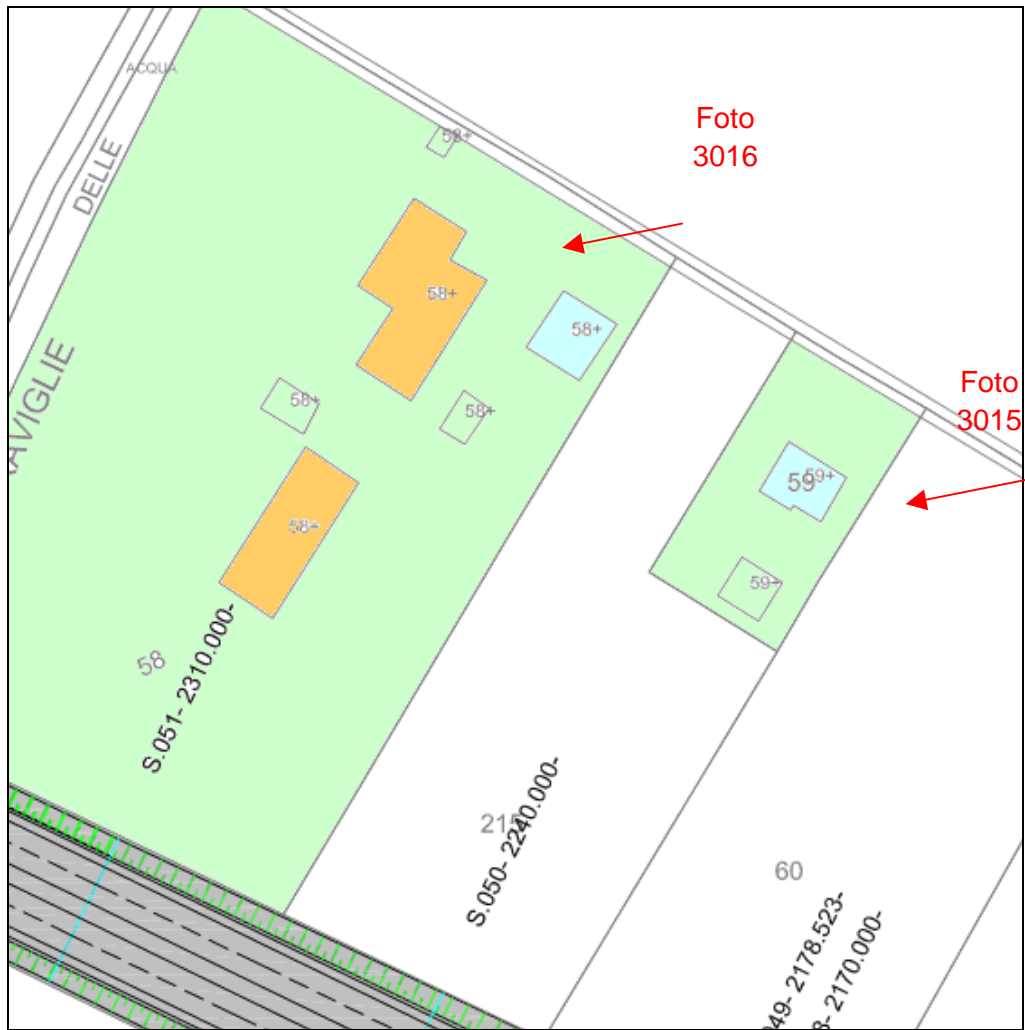
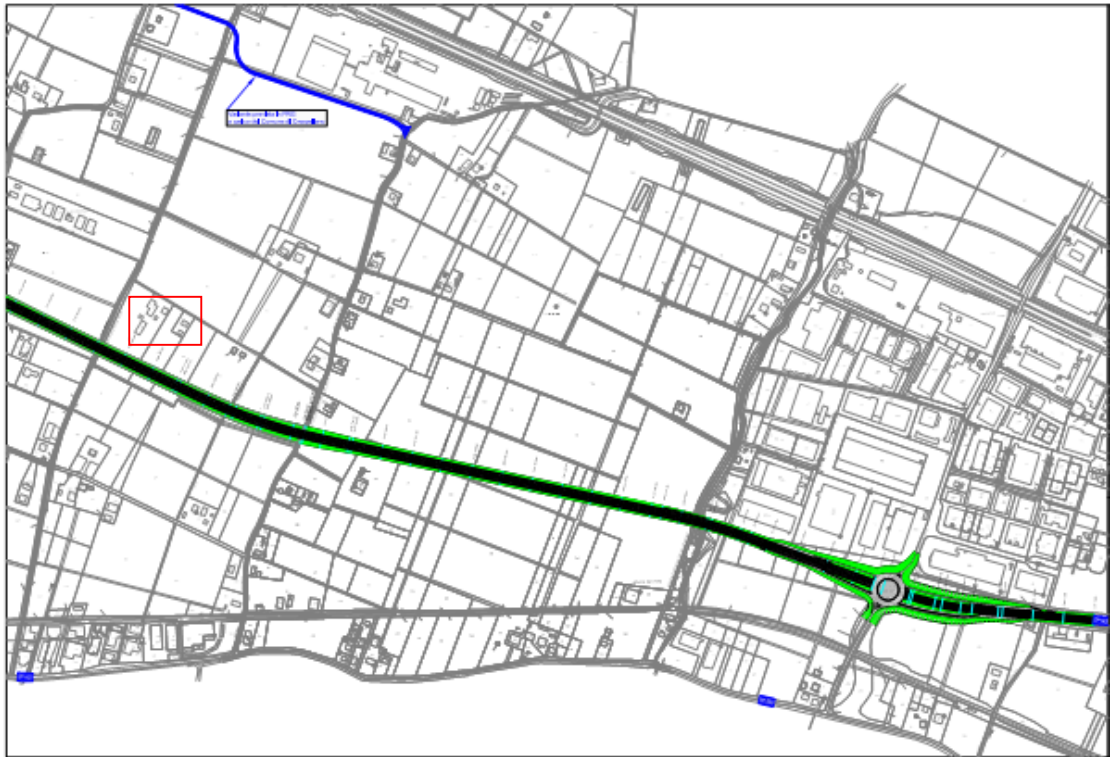
Riferimento catastale	Codice	Foto	Descrizione	Sensibilità acustica del recettore
Part. 350 Tavola 5.A	RRP	 <p>Foto 3011</p>	<p>1 Abitazioni di 3 piani.</p> <p>+</p> <p>1 Struttura di servizio di 1 piano</p>	Medio alta



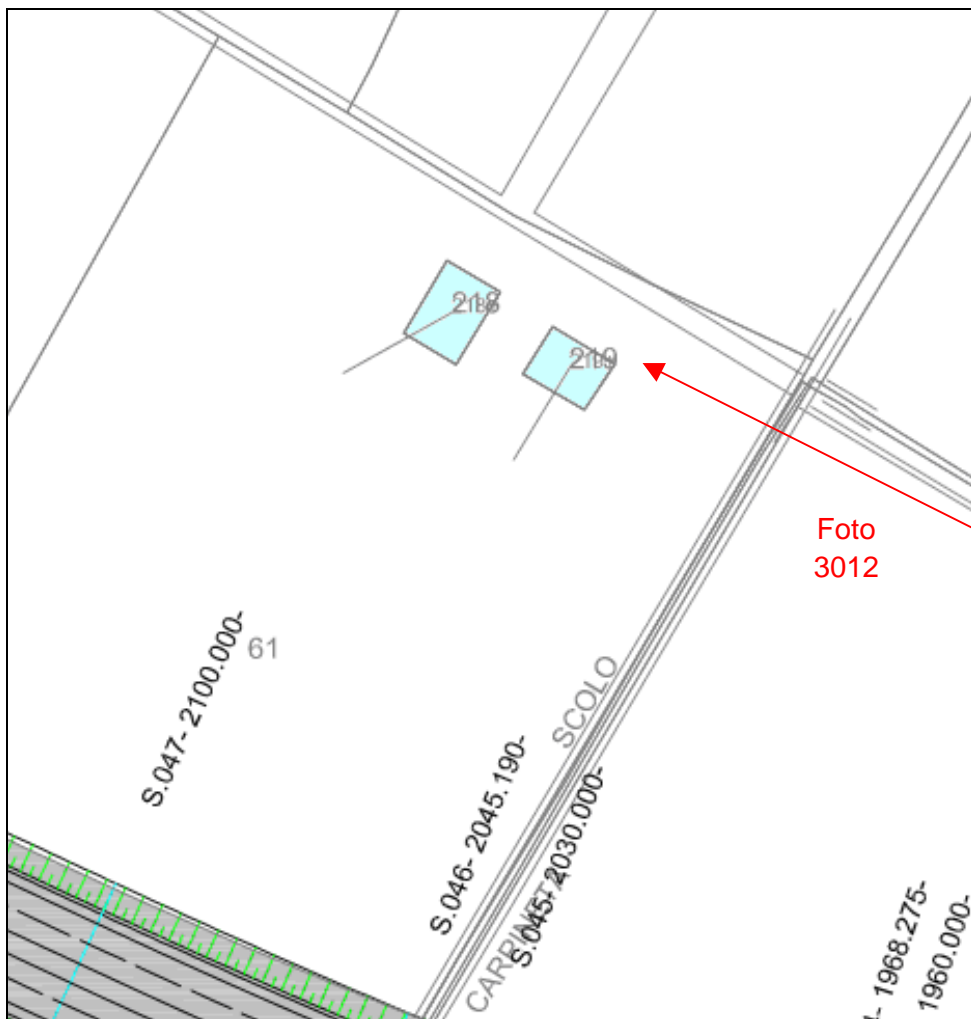
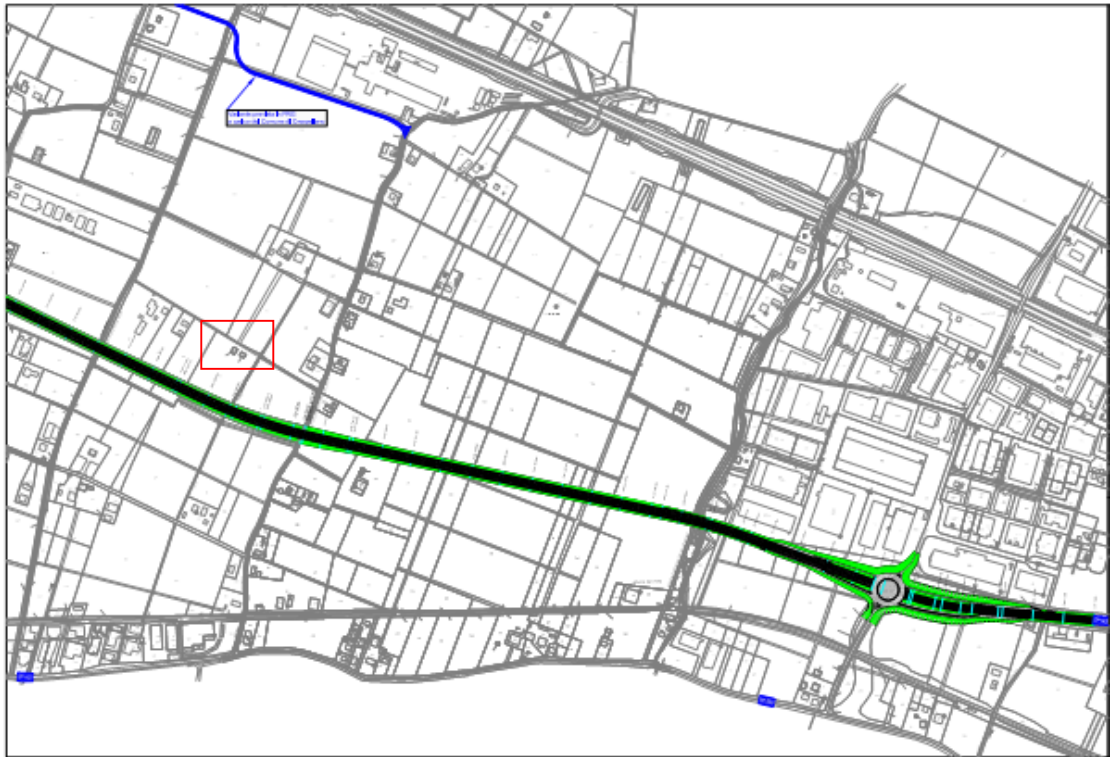
Riferimento catastale	Codice	Foto	Descrizione	Sensibilità acustica del recettore
Part. 21, 171 e 368 Tavola 5.A	GRR	 <p>Foto 3017</p>	3 Abitazioni, 1 di 3 piani e 2 di 1.	Alta
Part. 138 e 170 Tavola 5.A	GRR	 <p>Foto 3010</p>	2 Abitazioni di 2 piani	Alta



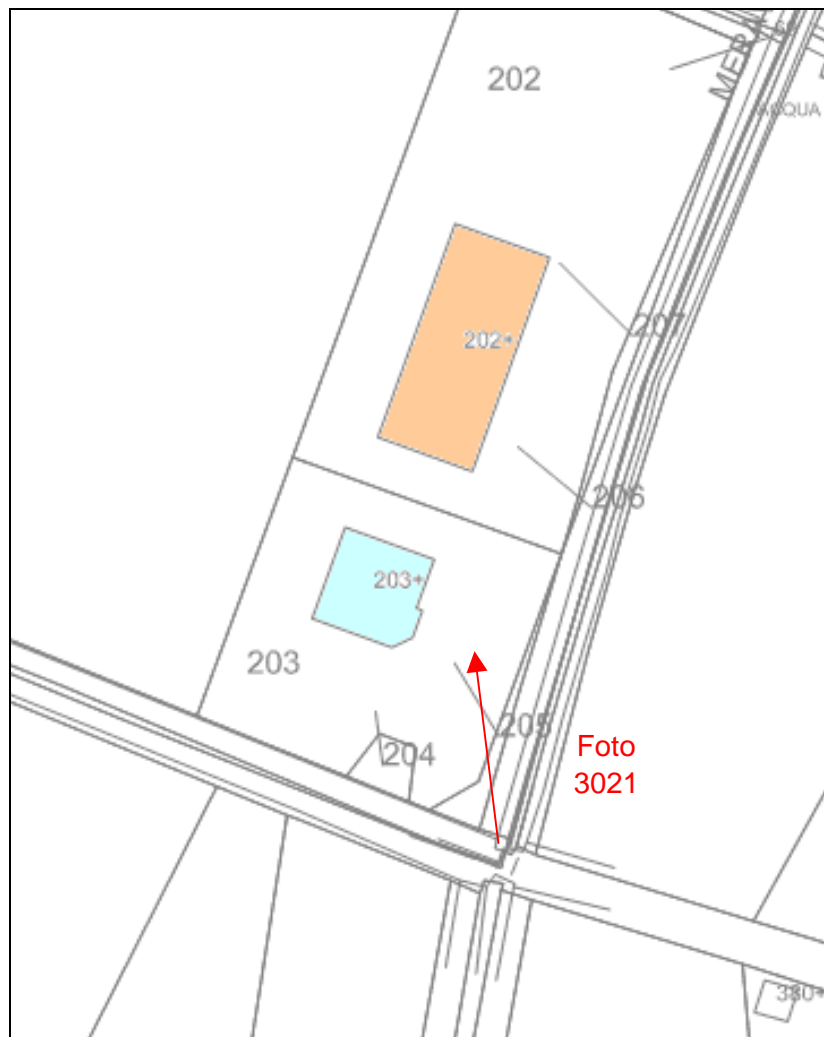
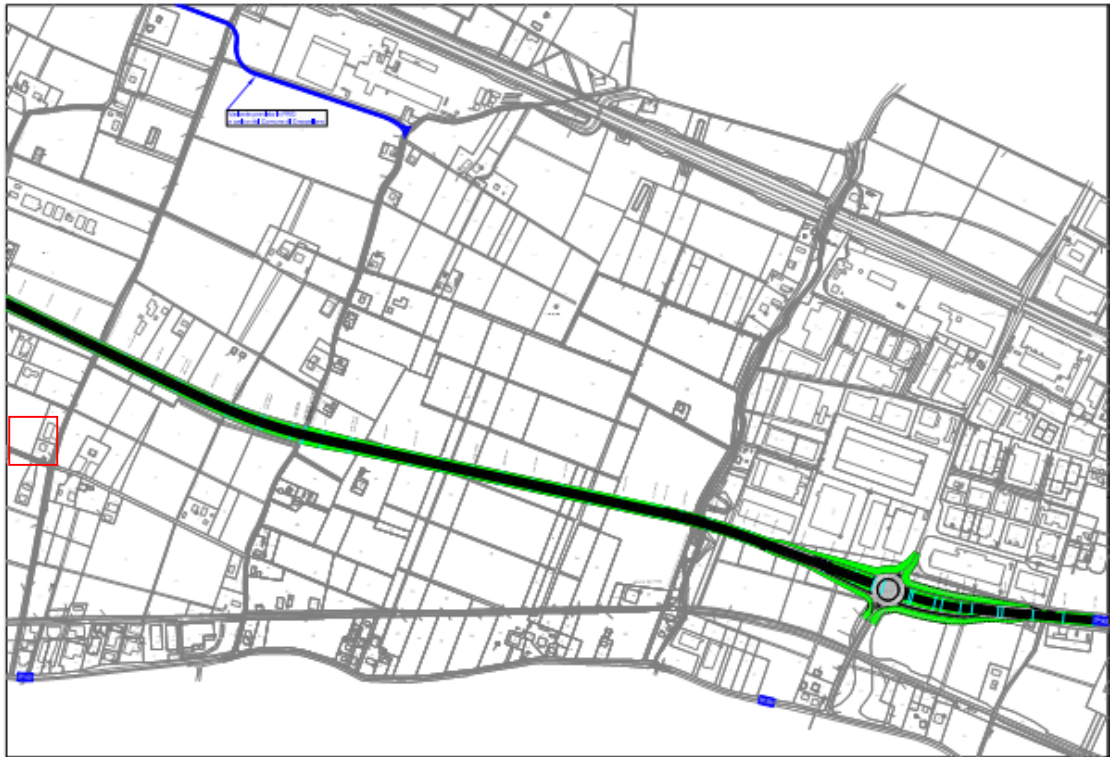
Riferimento catastale	Codice	Foto	Descrizione	Sensibilità acustica del recettore
Part. 23 Tavola 5.A	RRP	 <p>Foto 3018</p>	1 Abitazioni di 3 piani + Edificio di servizio	Medio alta



Riferimento catastale	Codice	Foto	Descrizione	Sensibilità acustica del recettore
Part. 58 Tavola 5.A	RRP	 <p>Foto 3016</p>	<p>1 Abitazioni di 3 piani.</p> <p>+</p> <p>1 Attività produttiva, 2 piani, 2 edifici</p> <p>+</p> <p>2 strutture di servizio di 1 piano</p>	Media
Part. 59 Tavola 5.A	RRP	 <p>Foto 3015</p>	<p>2 Abitazione di 2 piani.</p> <p>+</p> <p>1 Struttura di servizio di 1 piano.</p>	Medio alta

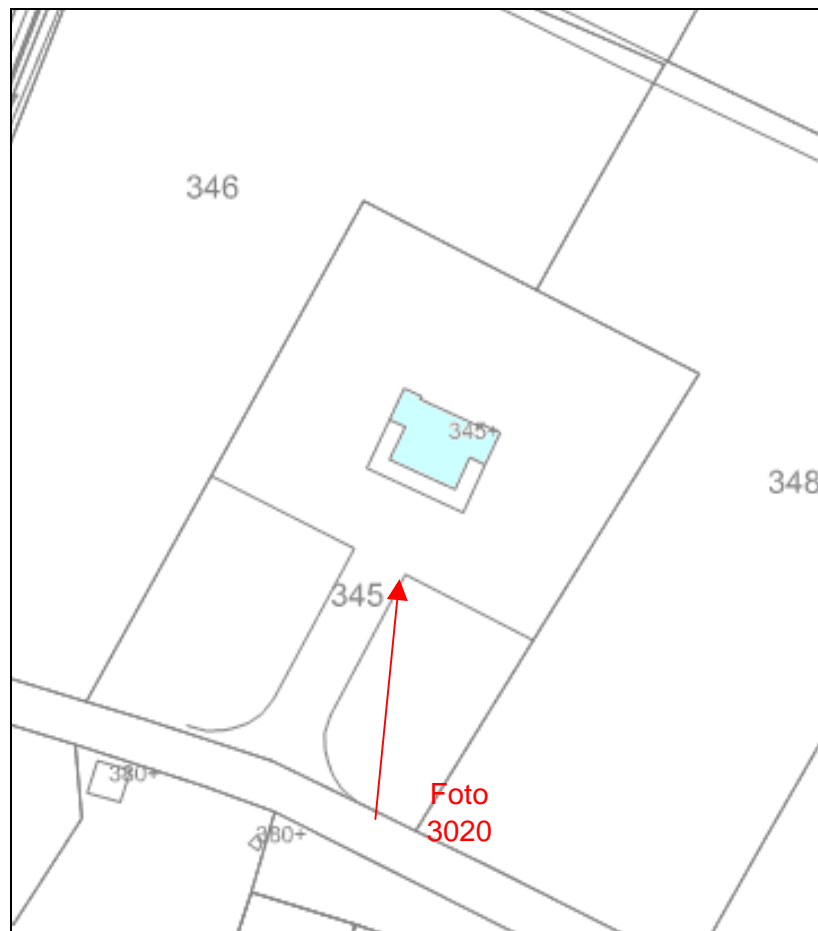
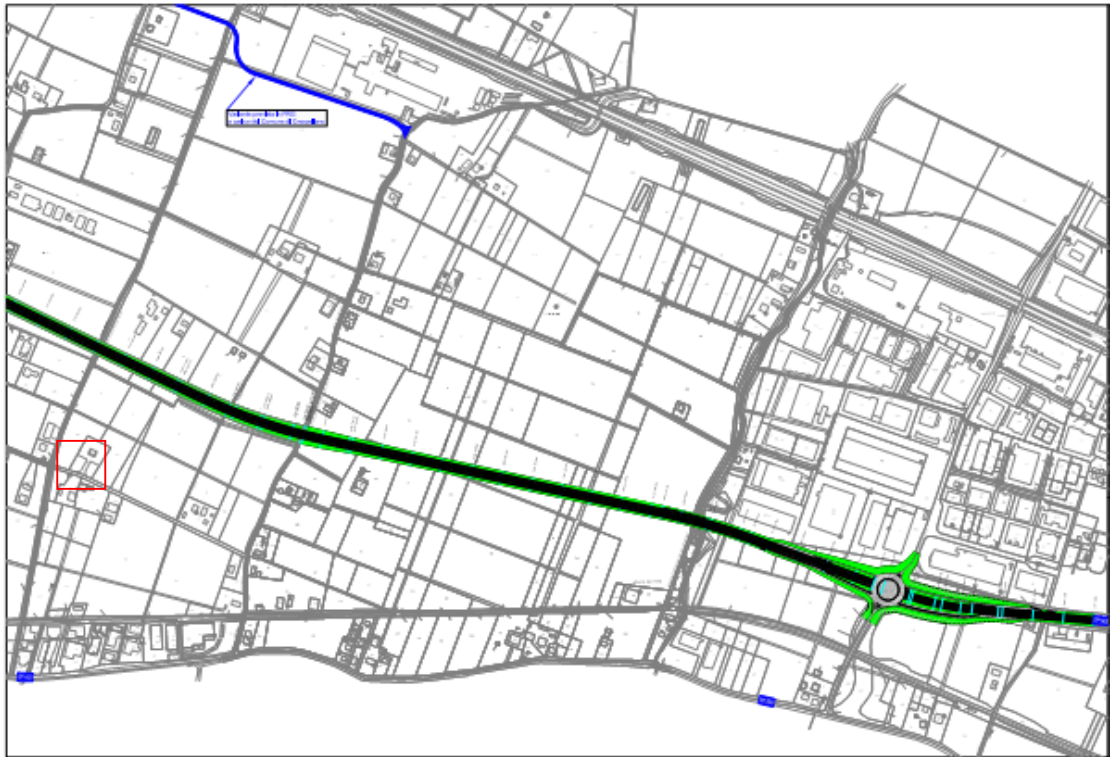



Riferimento catastale	Codice	Foto	Descrizione	Sensibilità acustica del recettore
Part. 218 e 219 Tavola 5.A	GRR	 <p>Foto 3012</p>	2 Abitazioni di 2 piani.	Alta

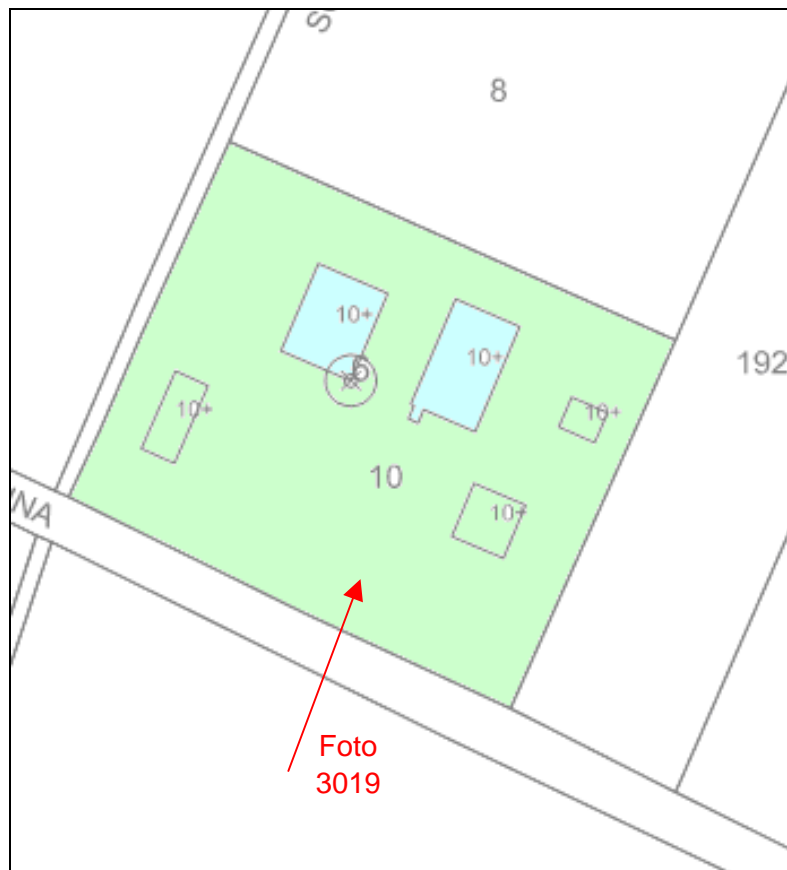
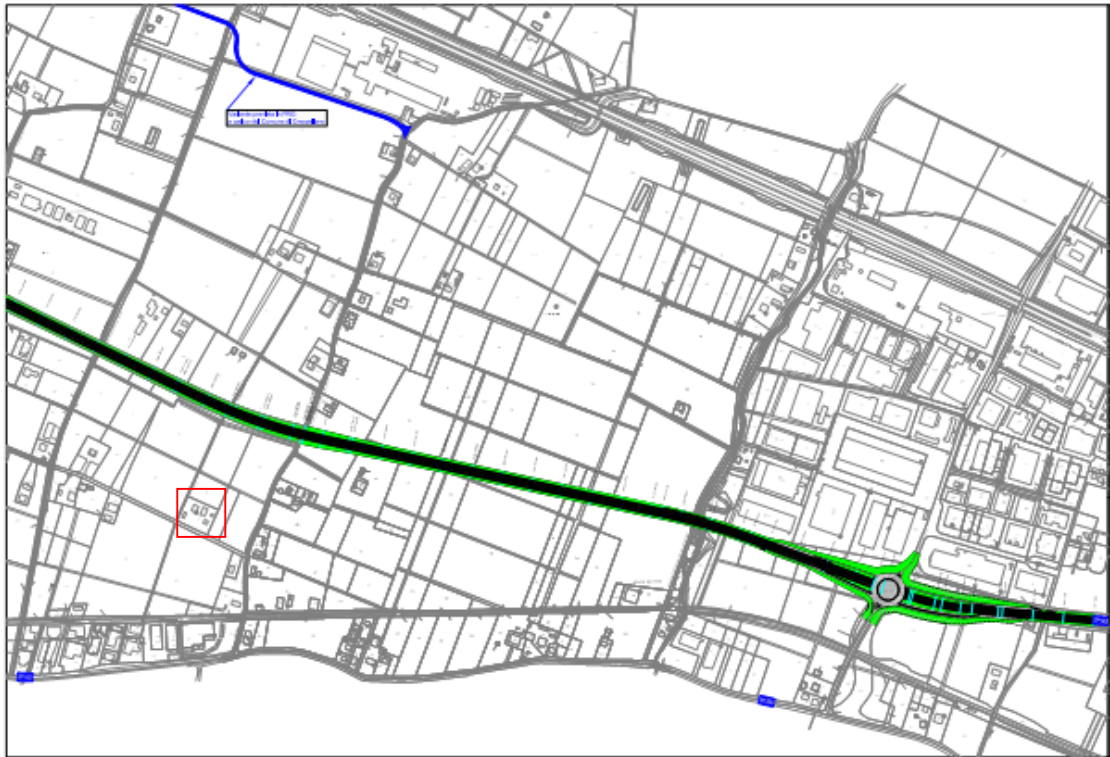



Riferimento catastale	Codice	Foto	Descrizione	Sensibilità acustica del recettore
Part. 202 e 203 Tavola 5.A	RRP		1 Abitazioni di 2 piani.	Alta
			1 Attività produttiva, 2 piani	Bassa

Foto 3021

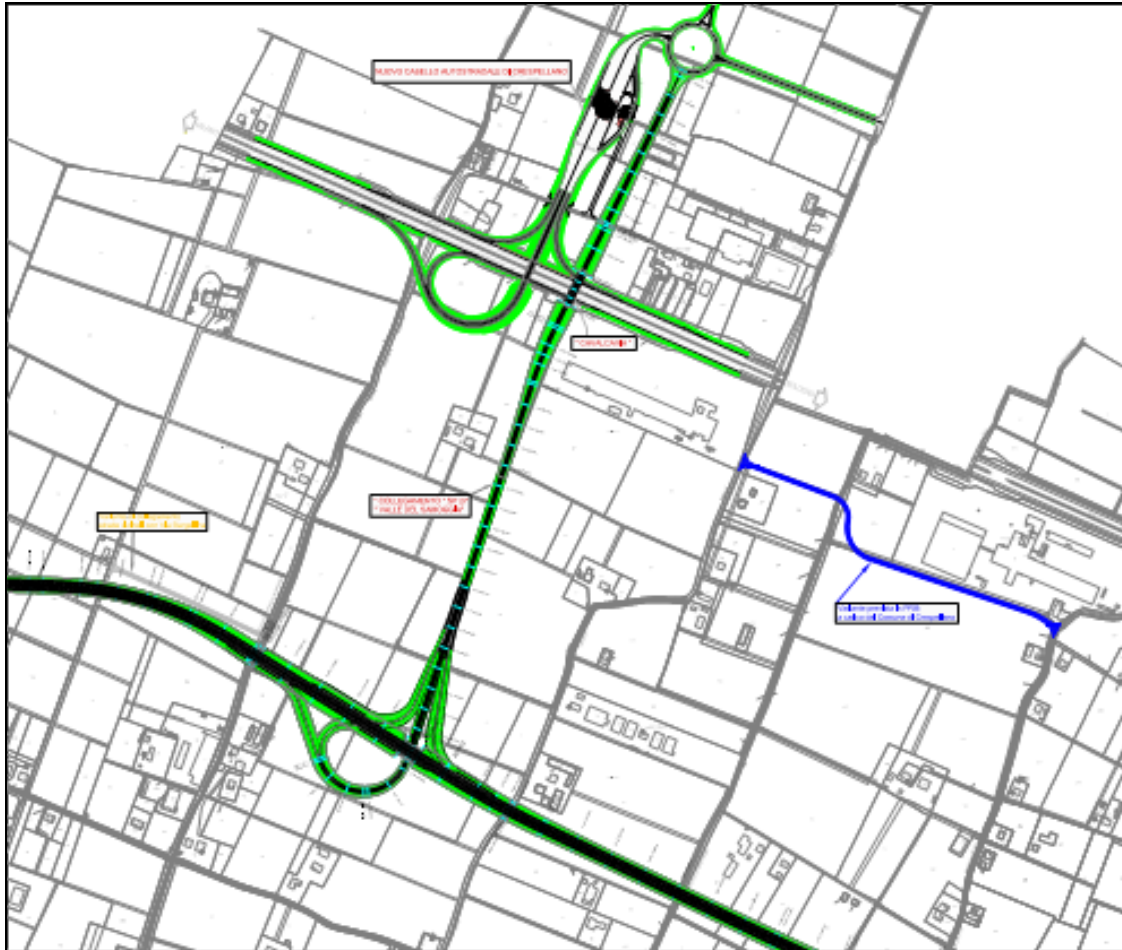
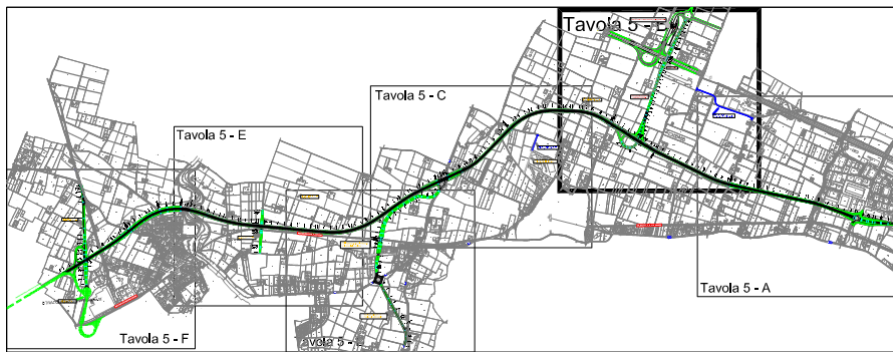


Riferimento catastale	Codice	Foto	Descrizione	Sensibilità acustica del recettore
Part. 345 Tavola 5.A	RSA	 <p>Foto 3020</p>	1 Abitazioni di 3 piani.	Alta





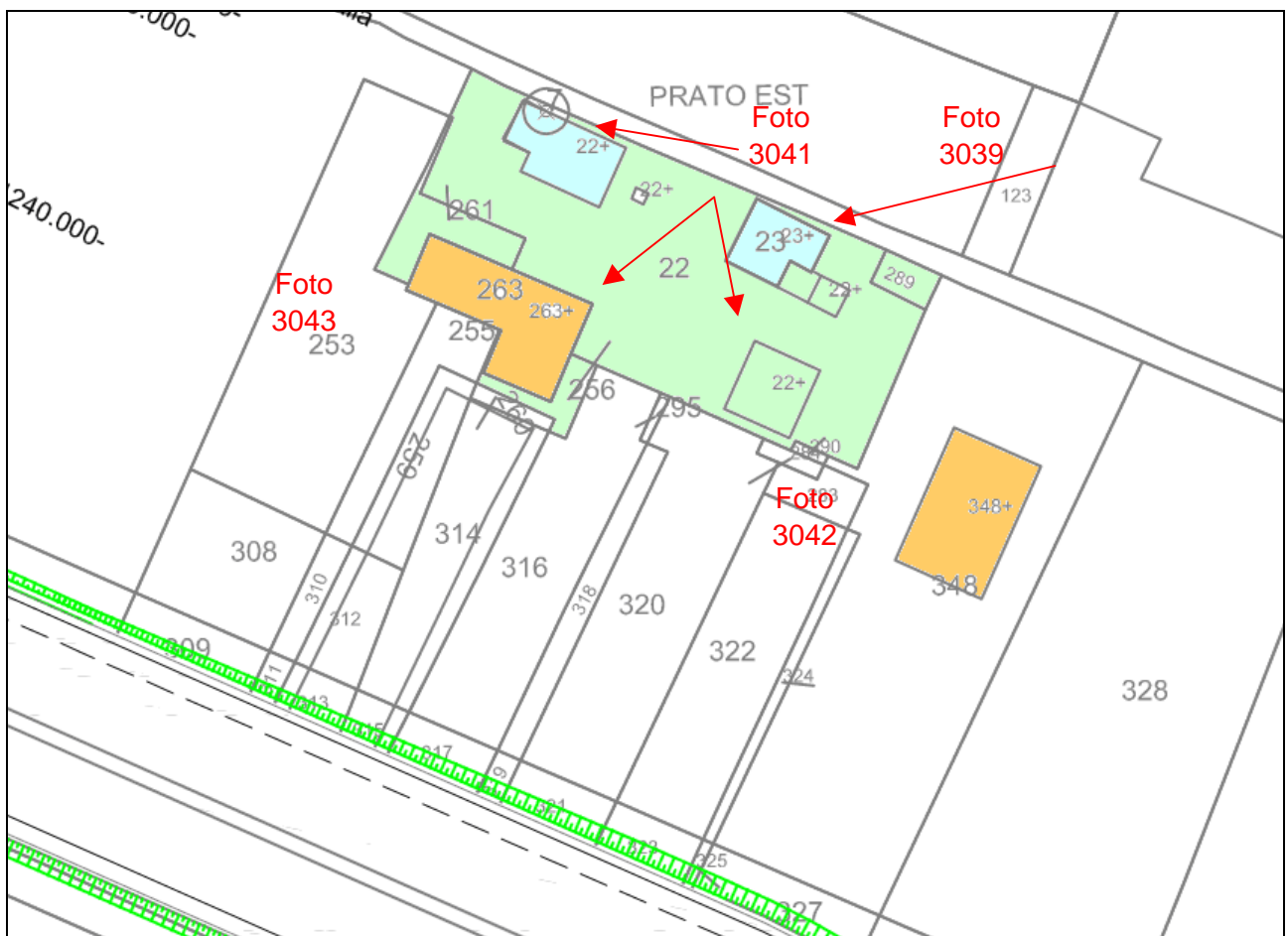
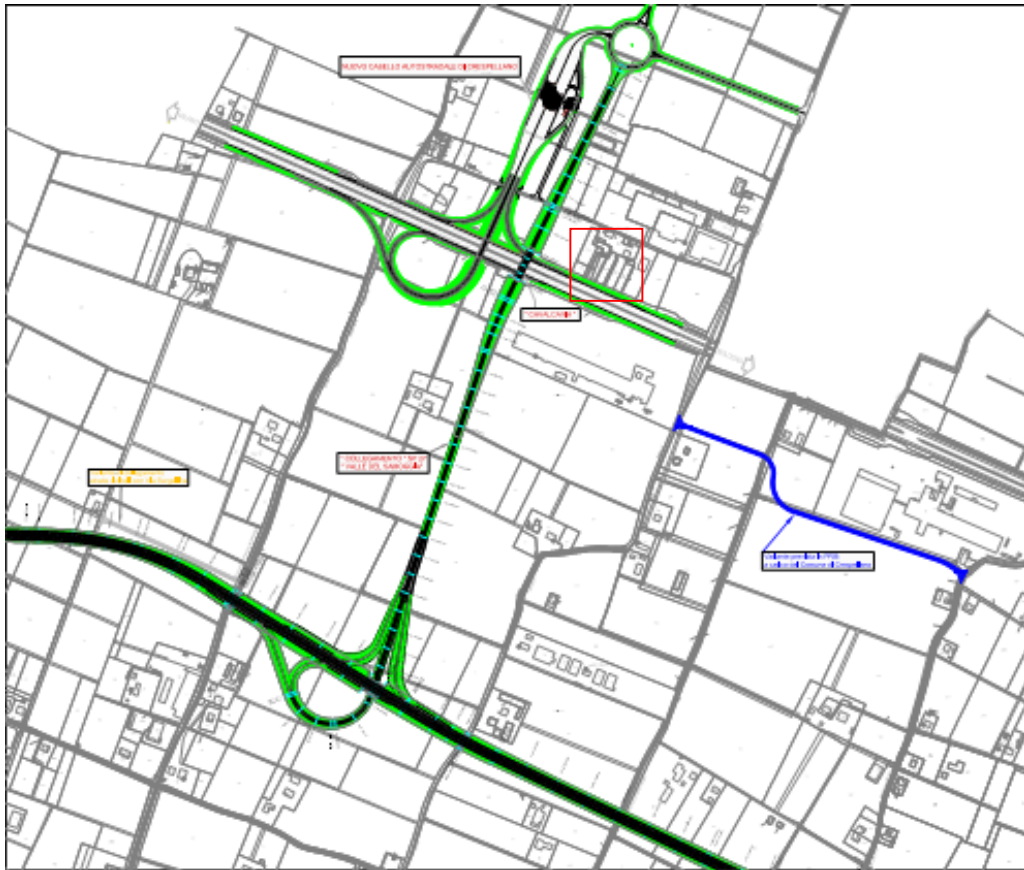
Riferimento catastale	Codice	Foto	Descrizione	Sensibilità acustica del recettore
Part. 10 Tavola 5.A	RRP	 <p>Foto 3019</p>	2 Abitazioni di 3 piani + 3 strutture di servizio	Medio alta



CENSIMENTO RECETTORI TAVOLA 5B





Codice tipologia ricettore	Descrizione ricettore
RSA	EDIFICIO SINGOLO A DESTINAZIONE RESIDENZIALE
GRR	GRUPPO DI EDIFICI A DESTINAZIONE RESIDENZIALE
RSP	EDIFICIO SINGOLO A DESTINAZIONE PRODUTTIVO/PRODUTTIVO/COMMERCIALE
GRP	GRUPPO DI EDIFICI A DESTINAZIONE PRODUTTIVO/PRODUTTIVO/COMMERCIALE
RRP	EDIFICIO O GRUPPO DI EDIFICI A DESTINAZIONE MISTA PRODUTTIVO/PRODUTTIVO/COMMERCIALE-RESIDENZIALE
RPP	SPECIALISTICO PARTICOLARE (CHIESA, CIMITERO, PARCHI, CAMPI SPORTIVI, ORATORI)
RSS1	Specialistico sensibile con limiti diurni (scuola)
RSS2	Specialistico sensibile (ospedale, case di cura e riposo)

Riferimento catastale	Codice	Foto	Descrizione	Sensibilità acustica del recettore
Part. 92 e 14 Tavola 5.B	RSP	 <p>Foto 3038</p>	1 Attività produttiva, 2 Piani, 1 Edifici.	Bassa
Part. 348 Tavola 5.B	RSP	 <p>Foto 3037</p>	1 Attività produttiva, 2 Piani, 1 Edificio.	Bassa



Riferimento catastale	Codice	Foto	Descrizione	Sensibilità acustica del recettore
Part. 23 Tavola 5.B	RRP	 <p>Foto 3039</p>	1 Abitazione di 2 Piani + Edifici di servizio collegati	Medio alta
Part. 263 Tavola 5.B	RSP	 <p>Foto 3043</p>	1 Attività produttiva, 2 Piani, 1 Edificio	Bassa

Riferimento catastale	Codice	Foto	Descrizione	Sensibilità acustica del recettore
Part. 22 Tavola 5.B	RSA	 <p>Foto 3041</p>	1 Abitazione di 2 Piani.	Alta
Part. 22 Tavola 5.B	RRP	 <p>Foto3042</p>	1 Struttura di servizio di 2 Piani	Bassa

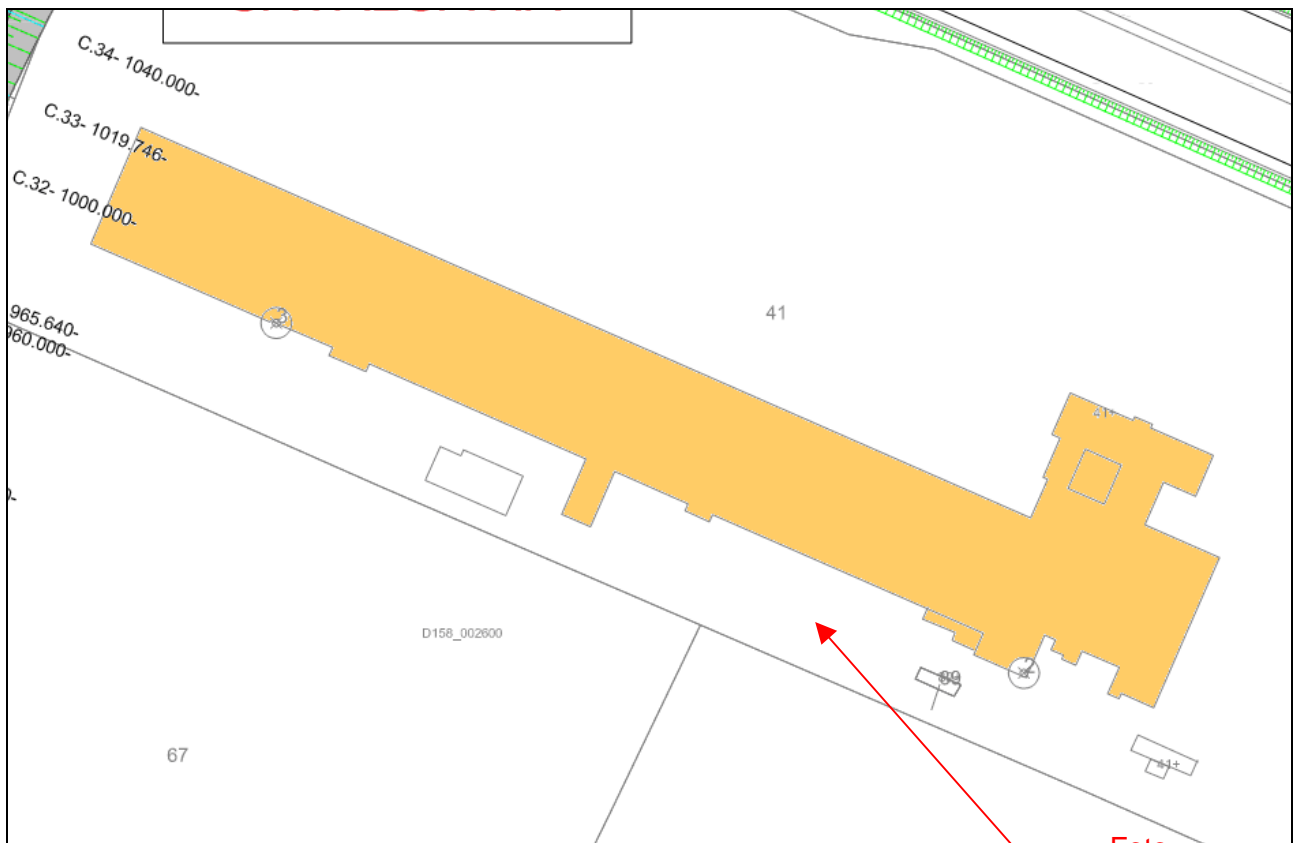
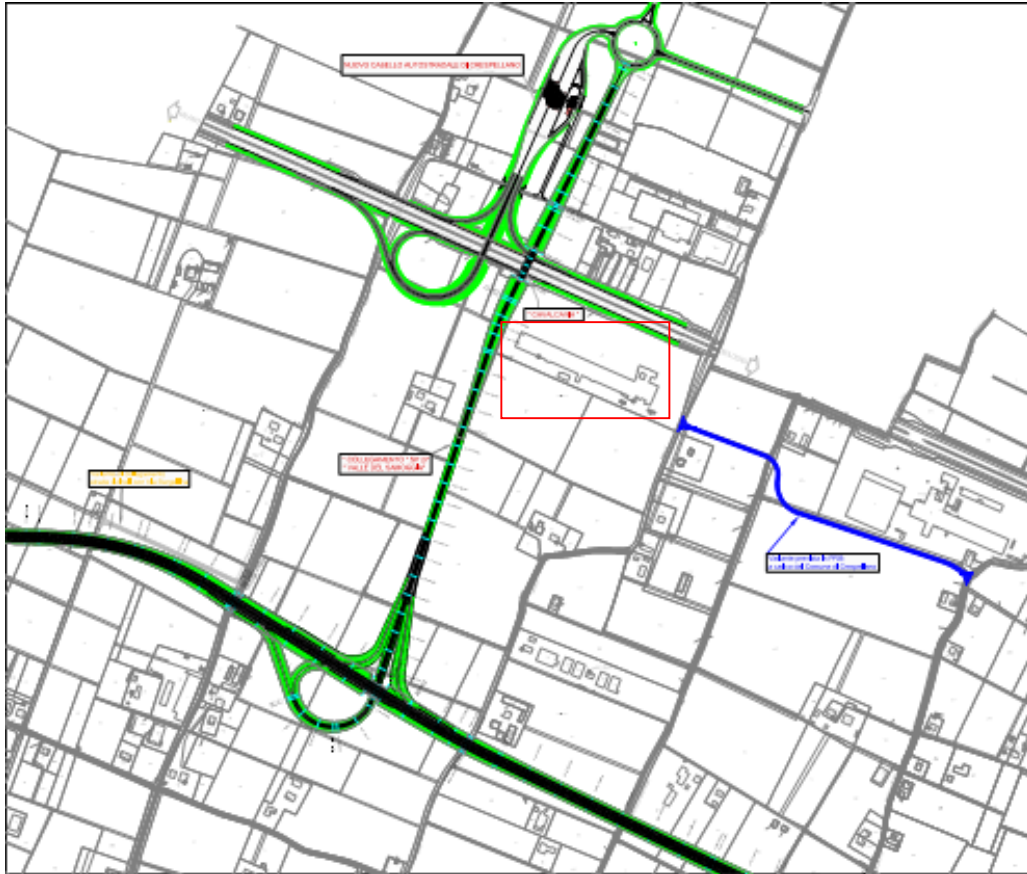

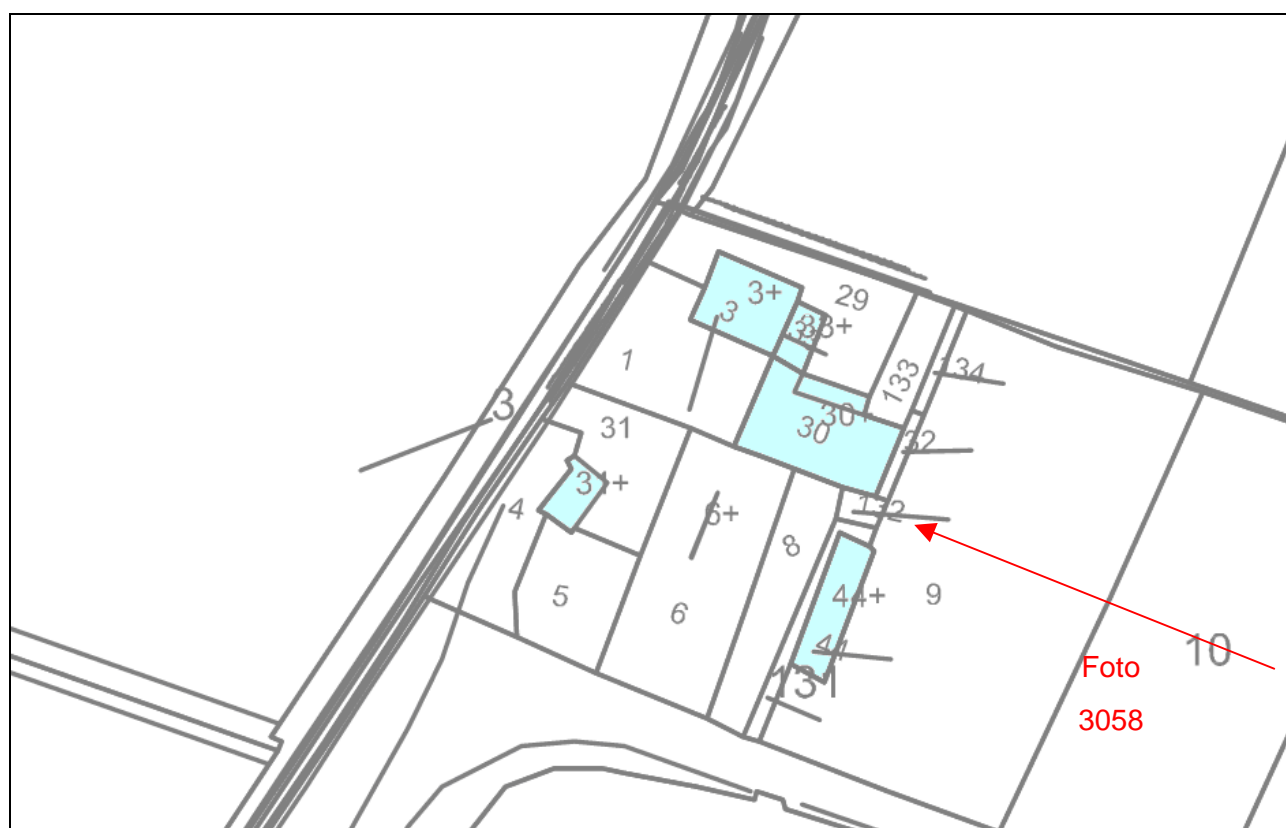
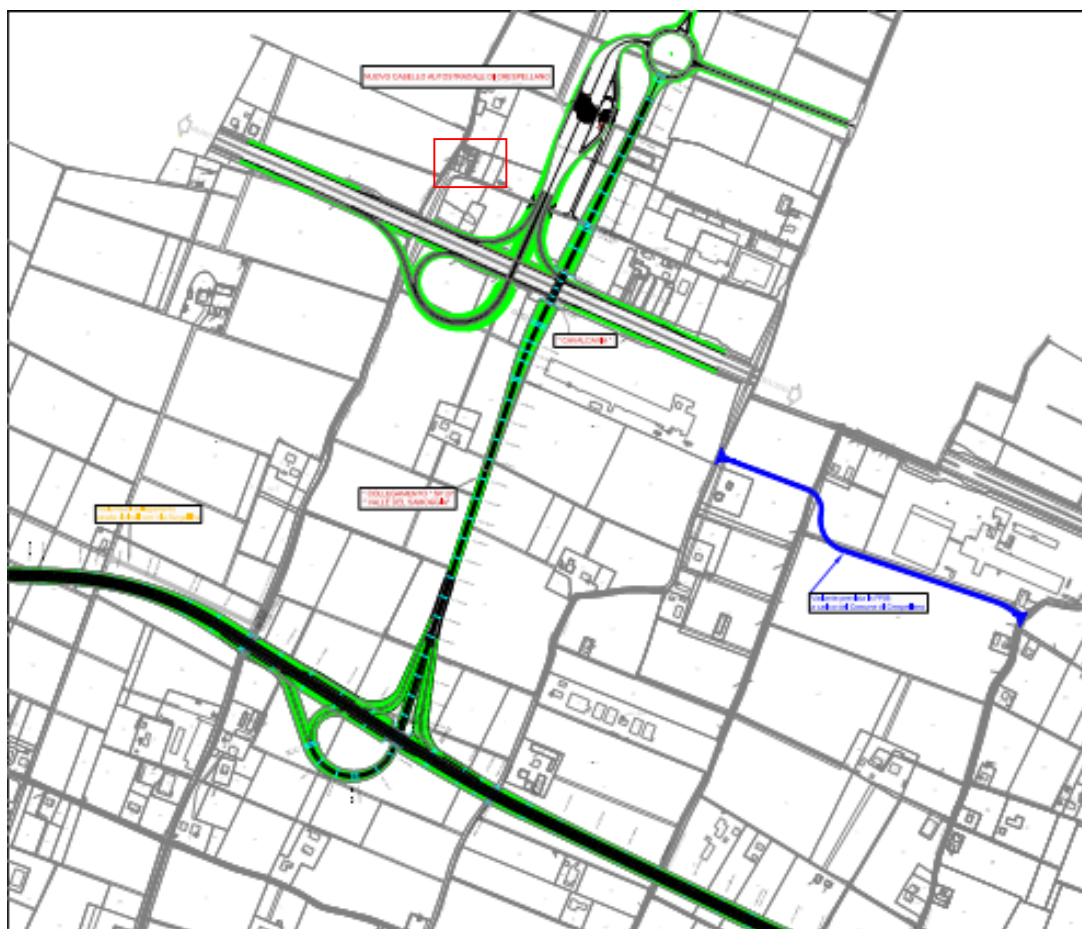
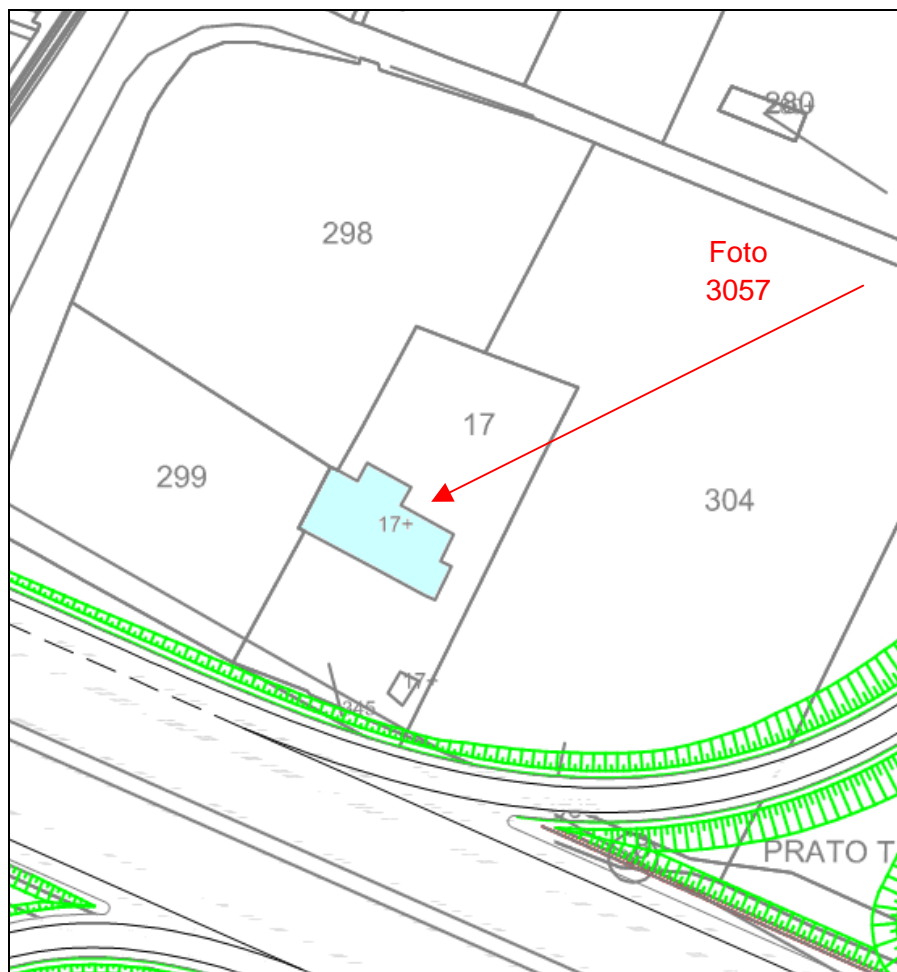
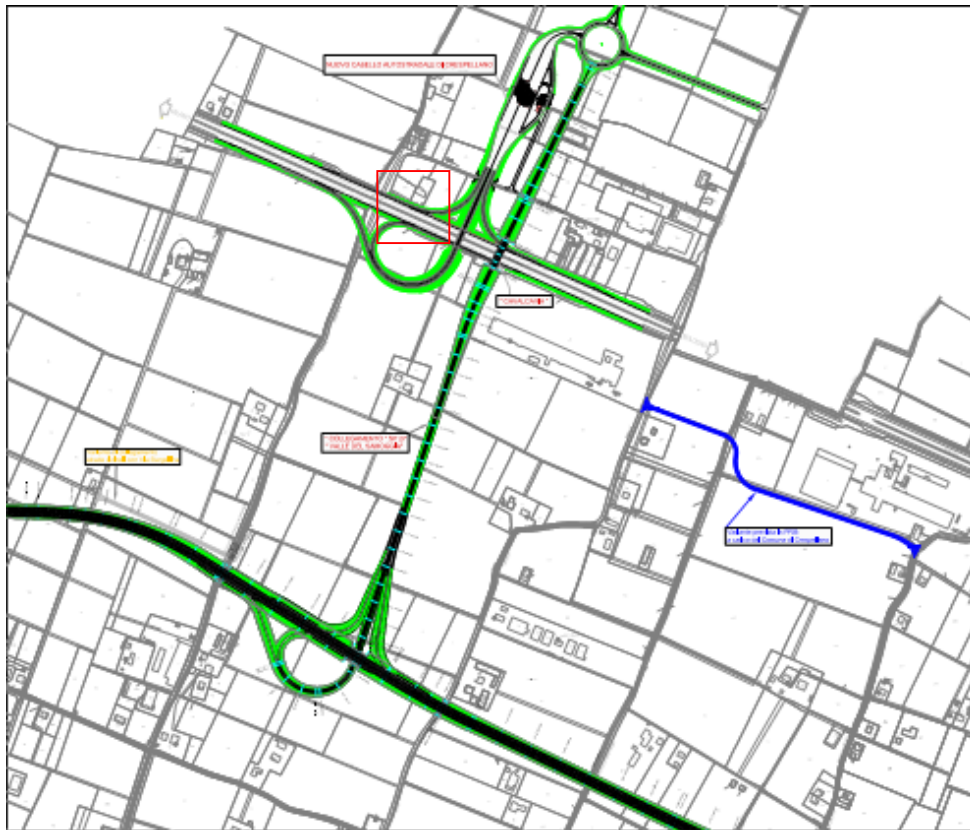



Foto
3035

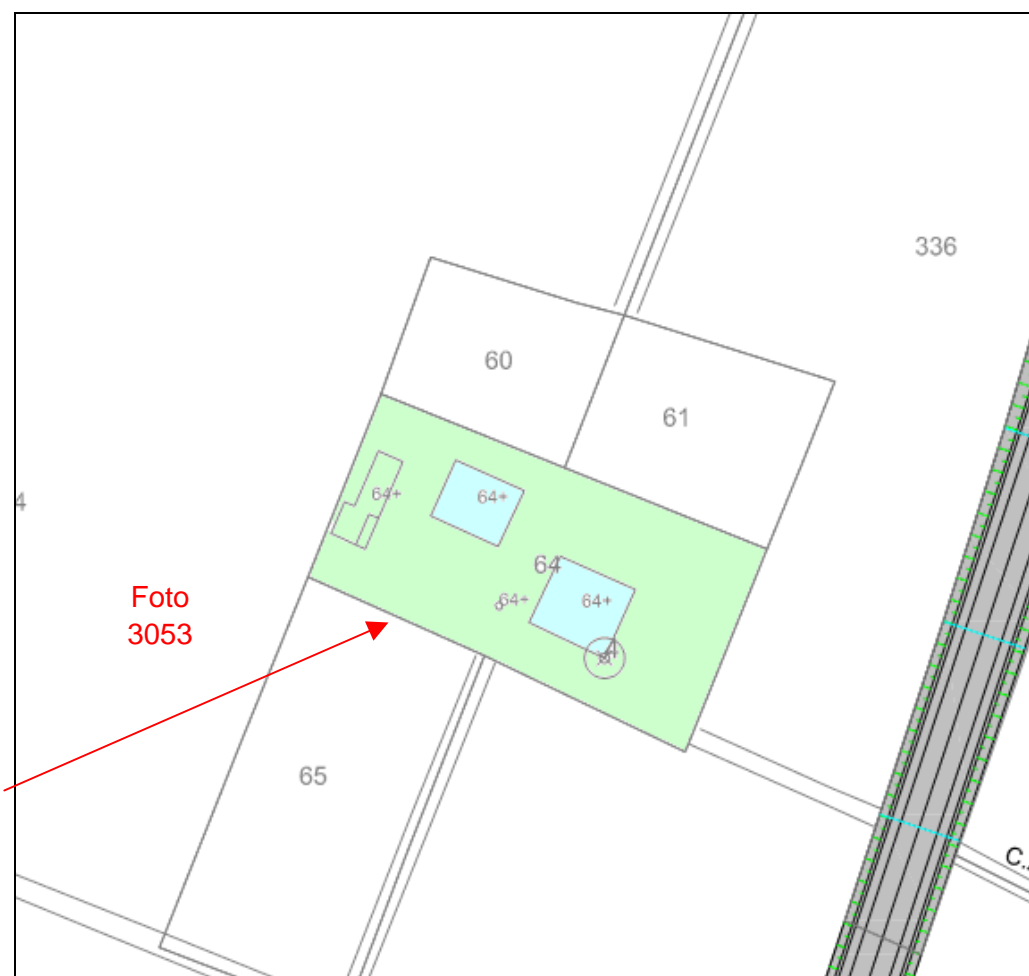
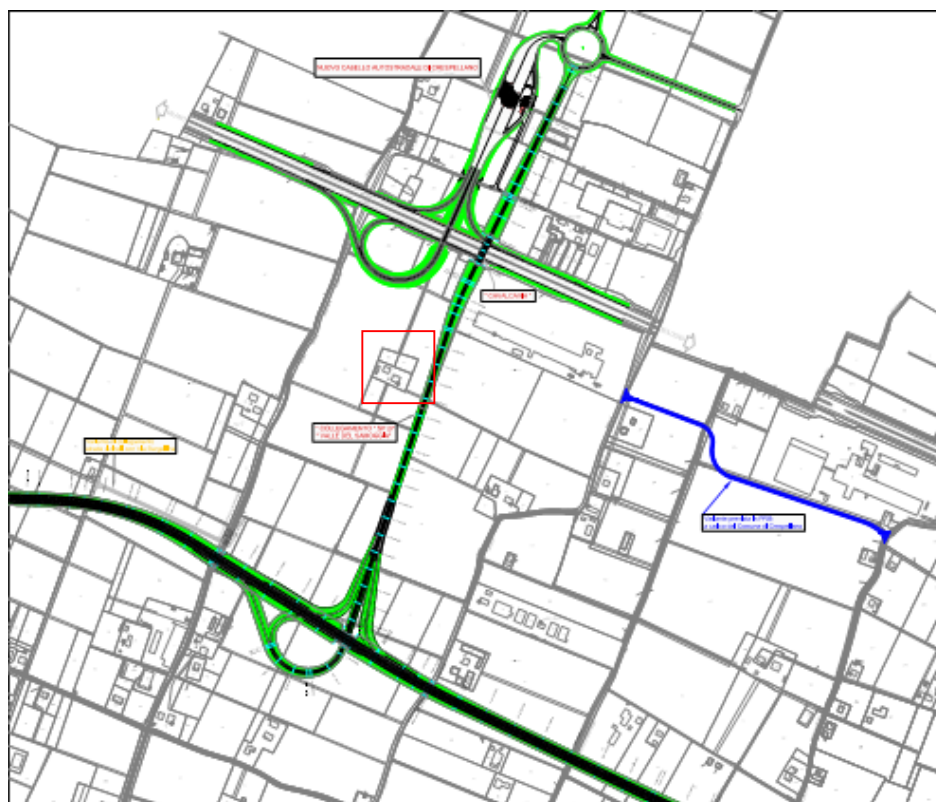
Riferimento catastale	Codice	Foto	Descrizione	Sensibilità acustica del recettore
Part. 41 Tavola 5.B	RSP	 <p>Foto 3035</p>	1 Attività produttiva, 2 piani, 1 edificio.	Bassa



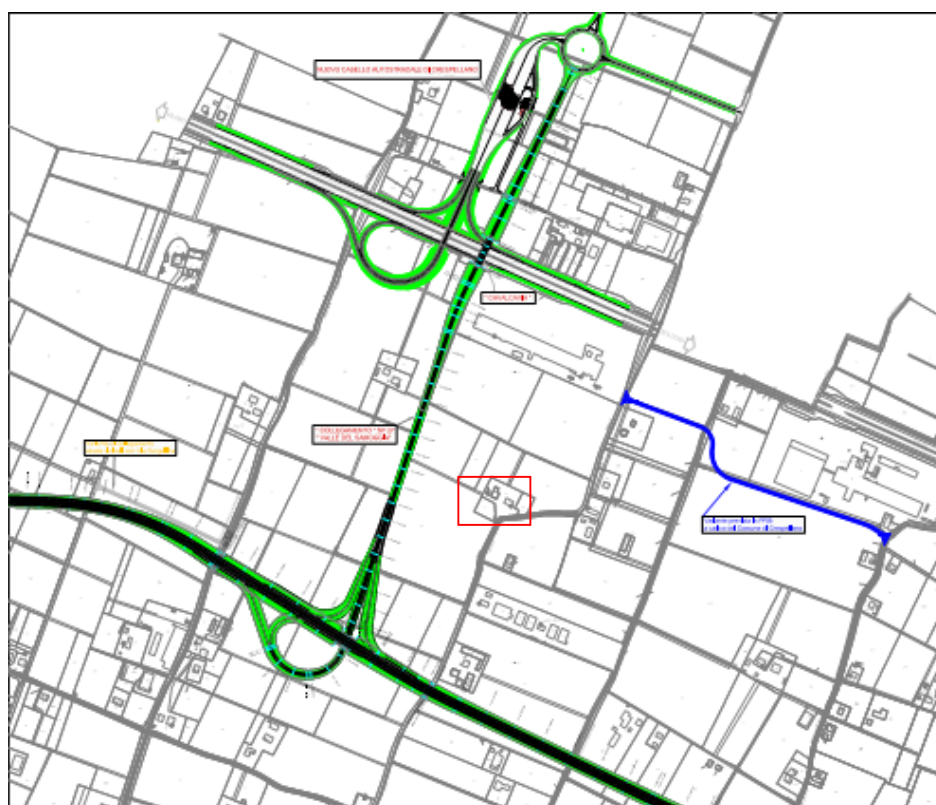
Riferimento catastale	Codice	Foto	Descrizione	Sensibilità acustica del recettore
Part. 31, 3 e 44 Tavola 5.A	RRP	 <p>Foto 3058</p>	3 Abitazioni di 2 Piani. + Alcune strutture di servizio.	Medio Alta



Riferimento catastale	Codice	Foto	Descrizione	Sensibilità acustica del recettore
Part. 17 Tavola 5.B	RSA	 <p>Foto 3057</p>	1 Abitazione di 2 piani.	Alta



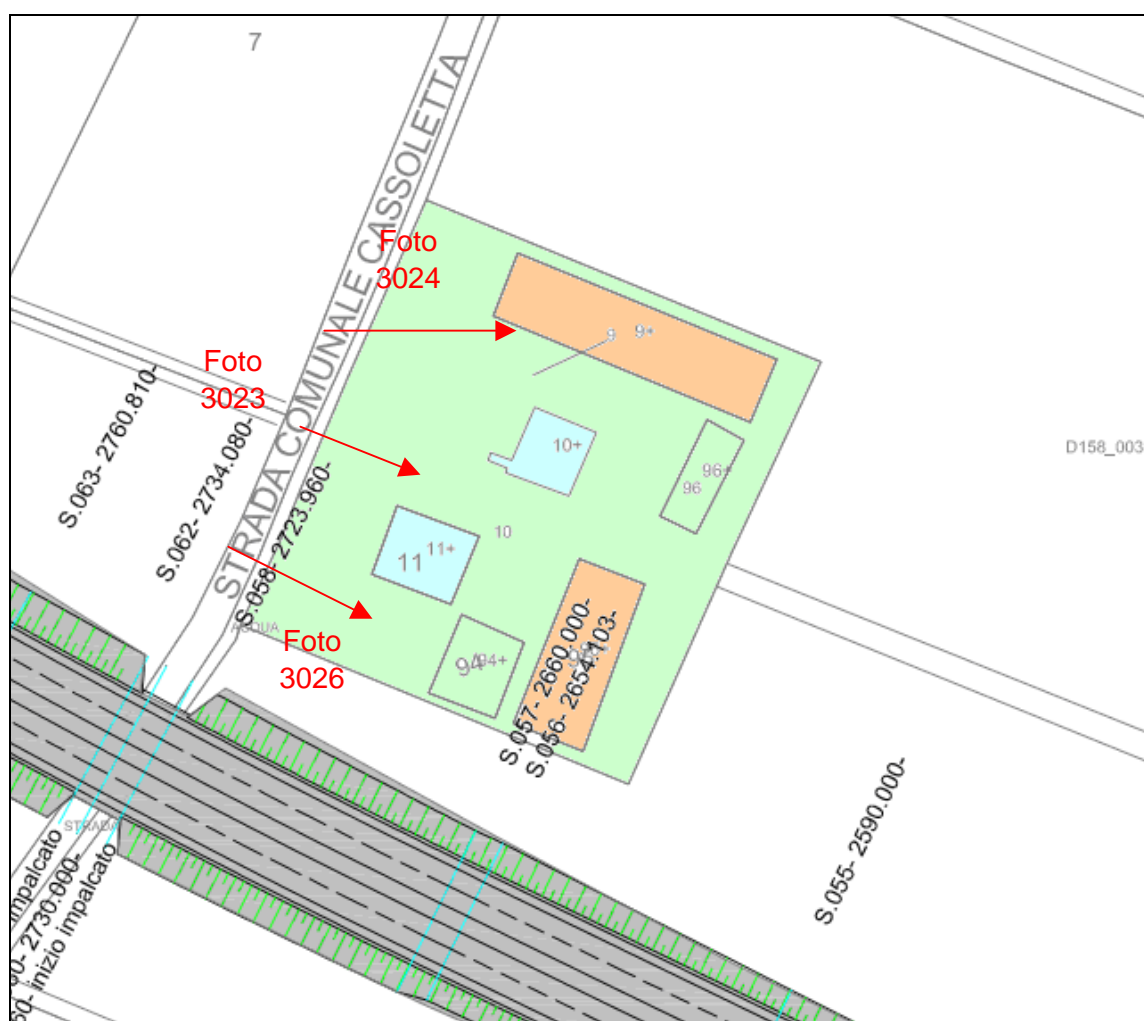
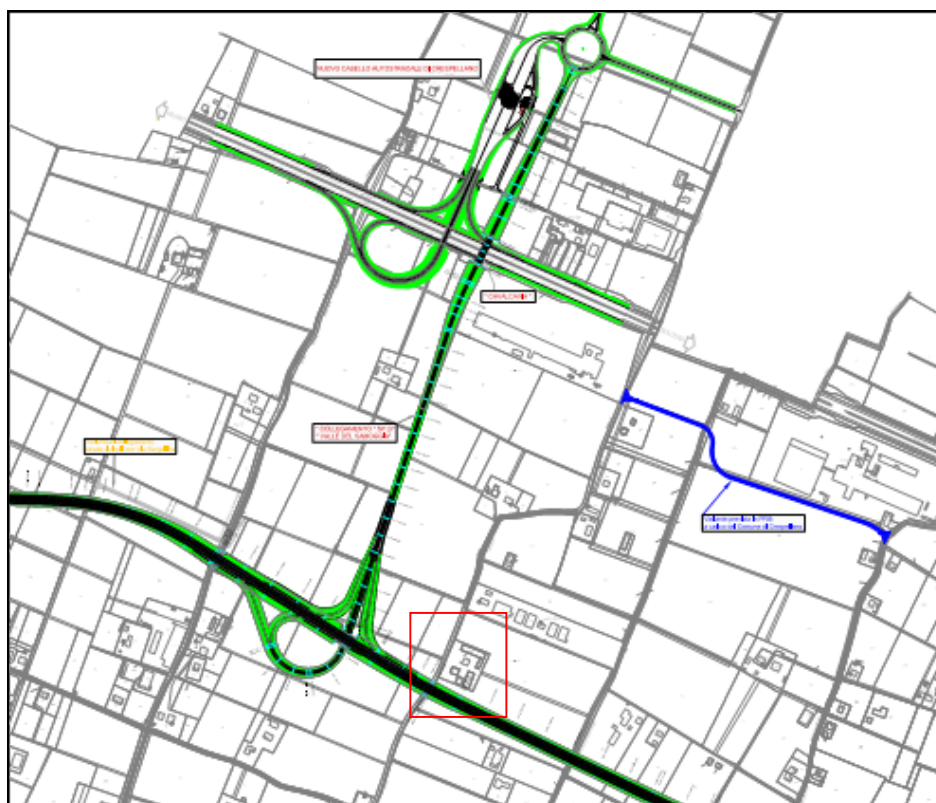
Riferimento catastale	Codice	Foto	Descrizione	Sensibilità acustica del recettore
Part. 64 Tavola 5.B	RRP	 <p>Foto 3053</p>	<p>2 Abitazione di 2 piani.</p> <p>+</p> <p>2 Strutture di servizio di 1 piano</p>	Medio alta





Riferimento catastale	Codice	Foto	Descrizione	Sensibilità acustica del recettore
Part.72 e 73 Tavola 5.B	RRP	 <p>Foto 3033</p>	<p>1 Abitazione di 2 piani.</p> <p>+</p> <p>1 Strutture di servizio di 2 piani.</p>	Medio alta
Part. 71 Tavola 5.B		 <p>Foto 3034</p>	<p>1 Strutture di servizio di 1 piani.</p>	

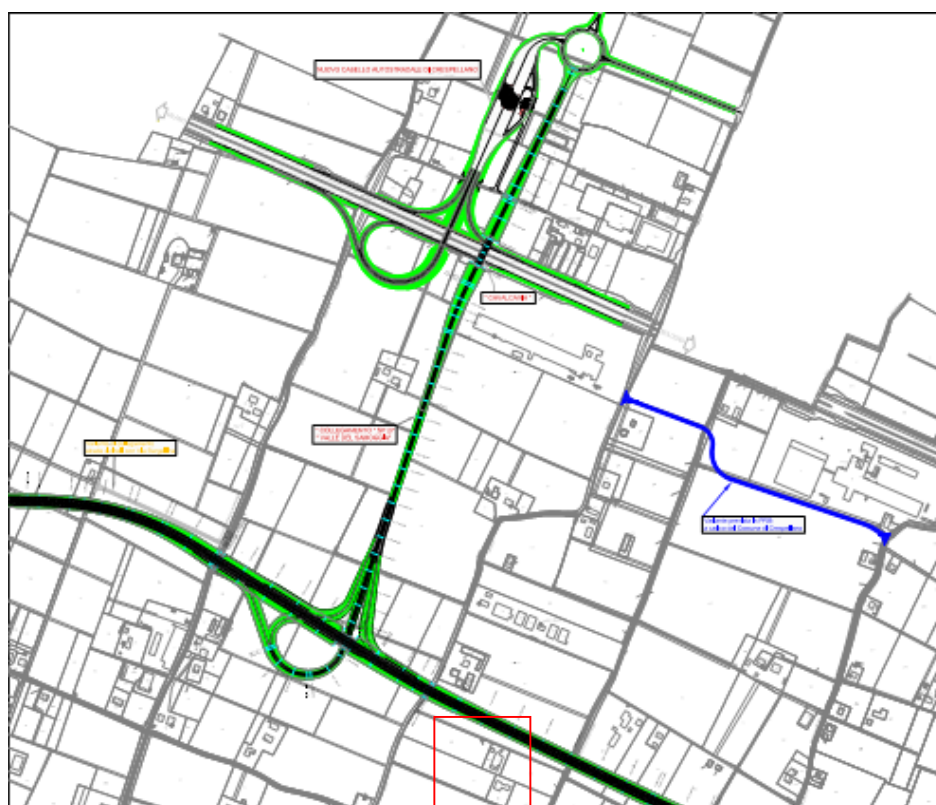
Riferimento catastale	Codice	Foto	Descrizione	Sensibilità acustica del recettore
Part.90 Tavola 5.B	RRP	 <p>Foto 3027</p>	1 Abitazione di 3 piani.	Medio Alta
Part. 90 Tavola 5.B	RRP	 <p>Foto 3031</p>	2 Strutture di servizio di 1 piano.	Bassa



Riferimento catastale	Codice	Foto	Descrizione	Sensibilità acustica del recettore
Part.90 Tavola 5.B	RRP	 <p>Foto 3028</p>	1 Attività produttiva, 2 Piani, 1 Edifici.	Bassa
Part. 90 Tavola 5.B	RRP	 <p>Foto 3029</p>	1 Attività produttiva, 1 di 2 piani, 4 di 1 piano 5 Edifici..	Bassa

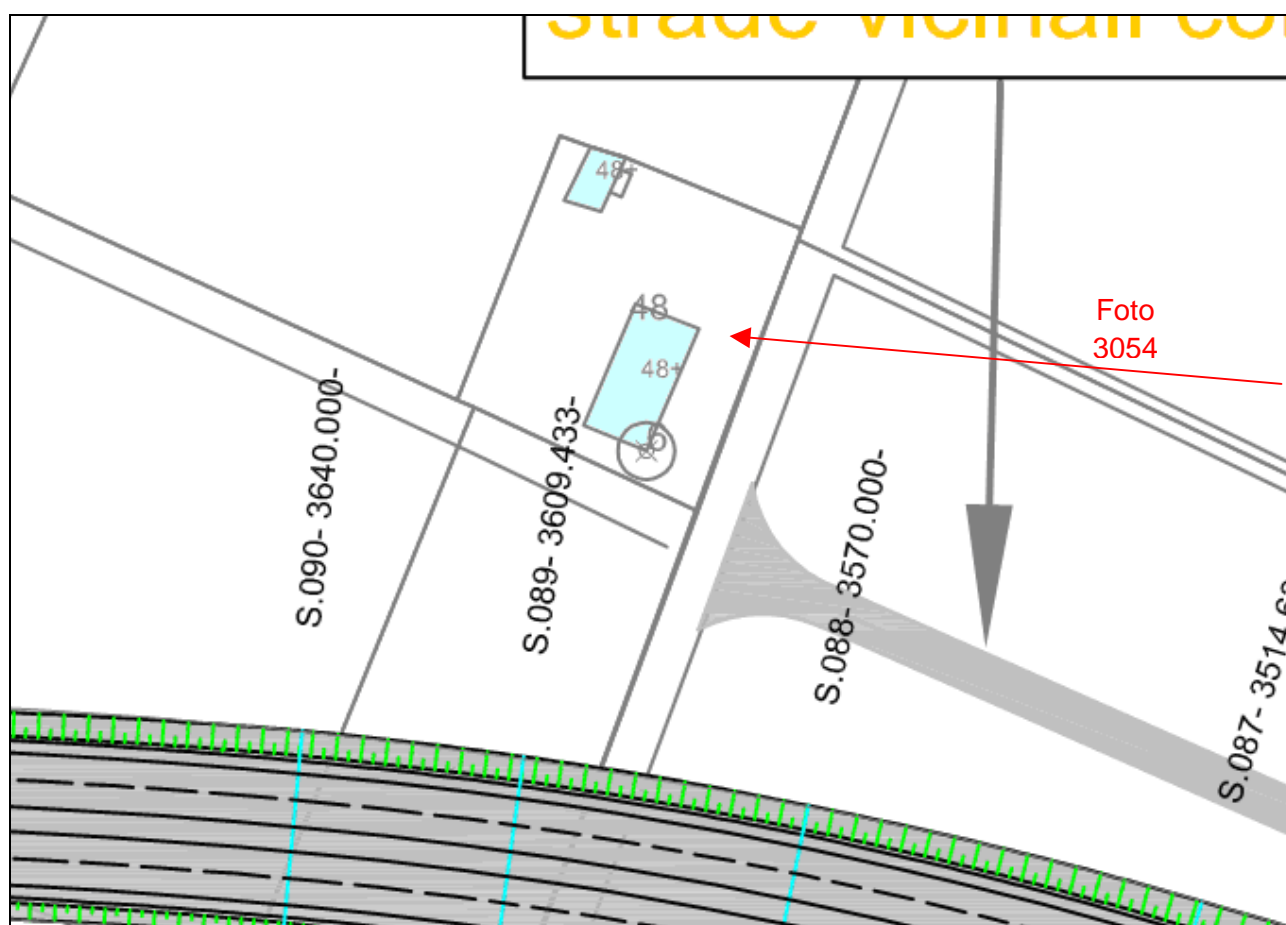
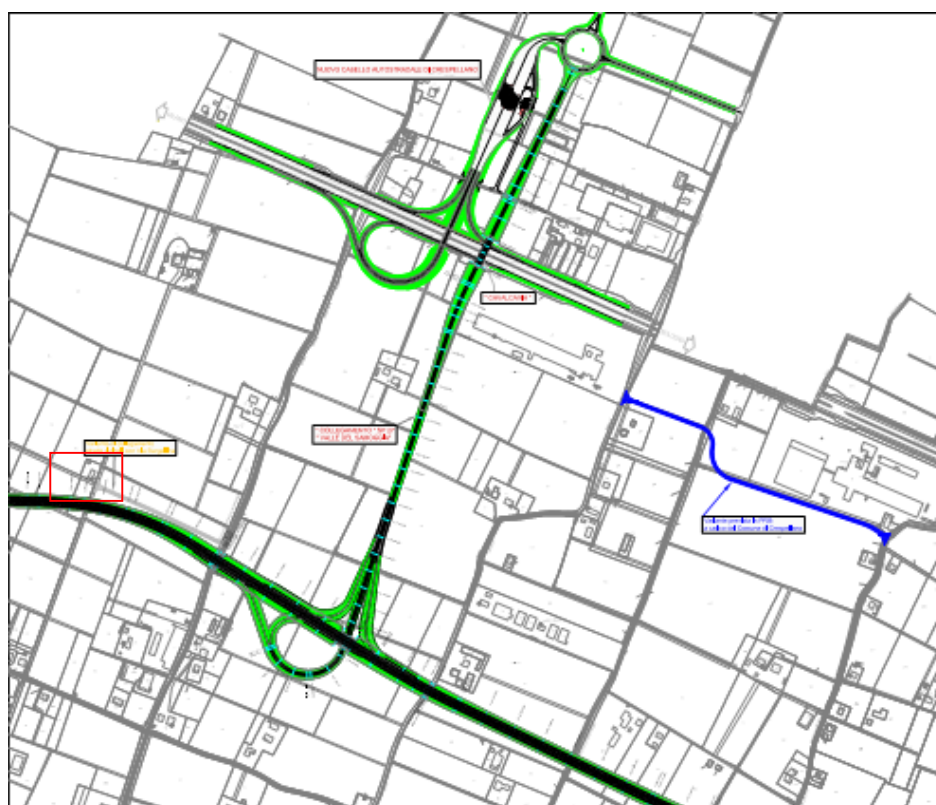



Riferimento catastale	Codice	Foto	Descrizione	Sensibilità acustica del recettore
Part.10, 11,96 e 95 Tavola 5.B	RRP	 <p>Foto 3023</p>	2 Abitazioni di 2 piani. + 2 Strutture di servizio di 1 piano.	Medio Alta
Part. 9 Tavola 5.B	RRP	 <p>Foto 3024</p>	1 Struttura di servizio di 1 piano.	Bassa

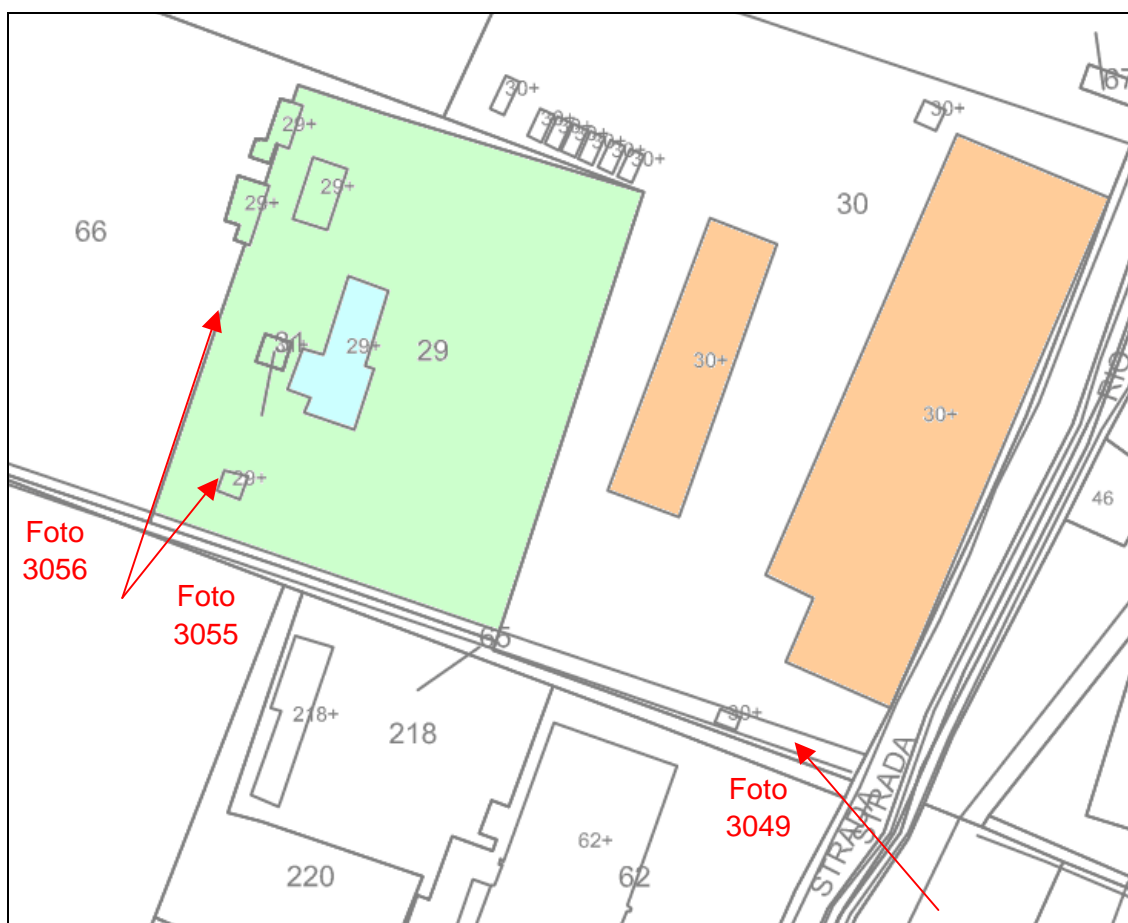
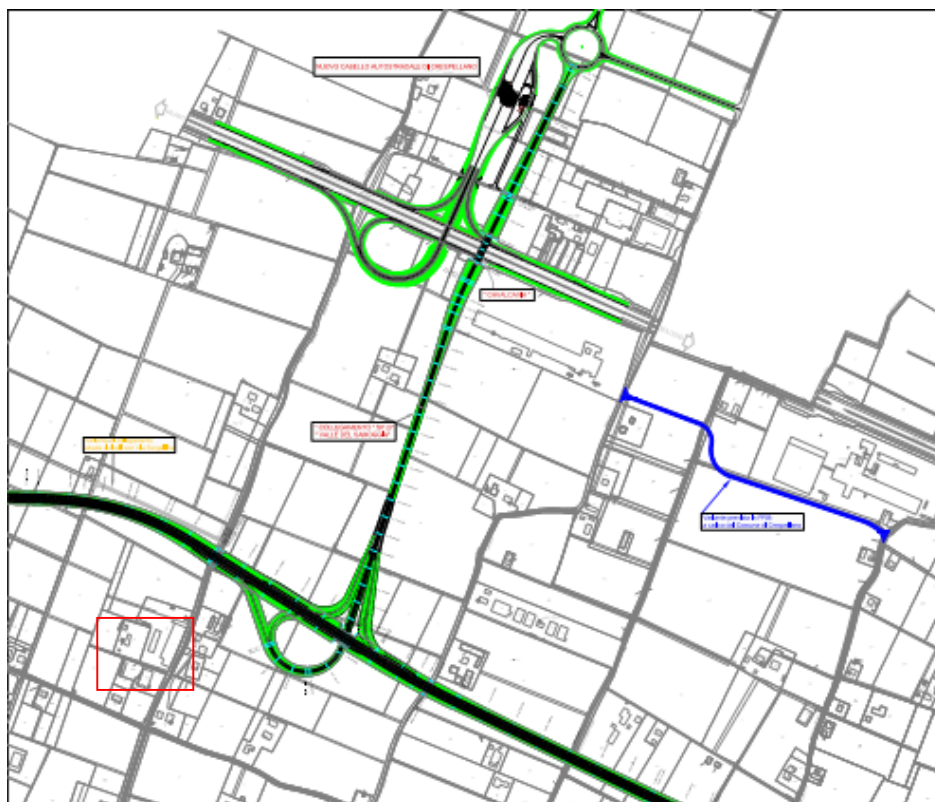
Riferimento catastale	Codice	Foto	Descrizione	Sensibilità acustica del recettore
Part. 94 Tavola 5.B	RRP	 <p>Foto 3026</p>	1 Struttura di servizio di 1 piano.	Bassa





Riferimento catastale	Codice	Foto	Descrizione	Sensibilità acustica del recettore
Part.101 Tavola 5.B	RRP	 <p>Foto 3044</p>	<p>1 Abitazioni di 2 piano.</p> <p>+</p> <p>2 Struttura di servizio di 1 piano.</p>	Medio alta
Part. 105 Tavola 5.B	RRP	 <p>Foto 3046</p>	<p>1 Edificio di 2 piani.</p> <p>1 Abitazione e 1 Attività Produttiva</p>	Media





Riferimento catastale	Codice	Foto	Descrizione	Sensibilità acustica del recettore
Part.48 Tavola 5.B	GRR	 <p>Foto 3054</p>	2 Abitazioni di 2 piani.	Alta




Riferimento catastale	Codice	Foto	Descrizione	Sensibilità acustica del recettore
Part.29 Tavola 5.B	RRP	 <p>Foto 3055</p>	<p>1 Abitazioni di 2 piani.</p> <p>+</p> <p>1 Struttura di servizio di 1 piano.</p>	Medio Alta
Part. 29 Tavola 5.B	RRP	 <p>Foto 3056</p>	<p>1 Struttura di Servizio di 1 piano.</p>	Bassa

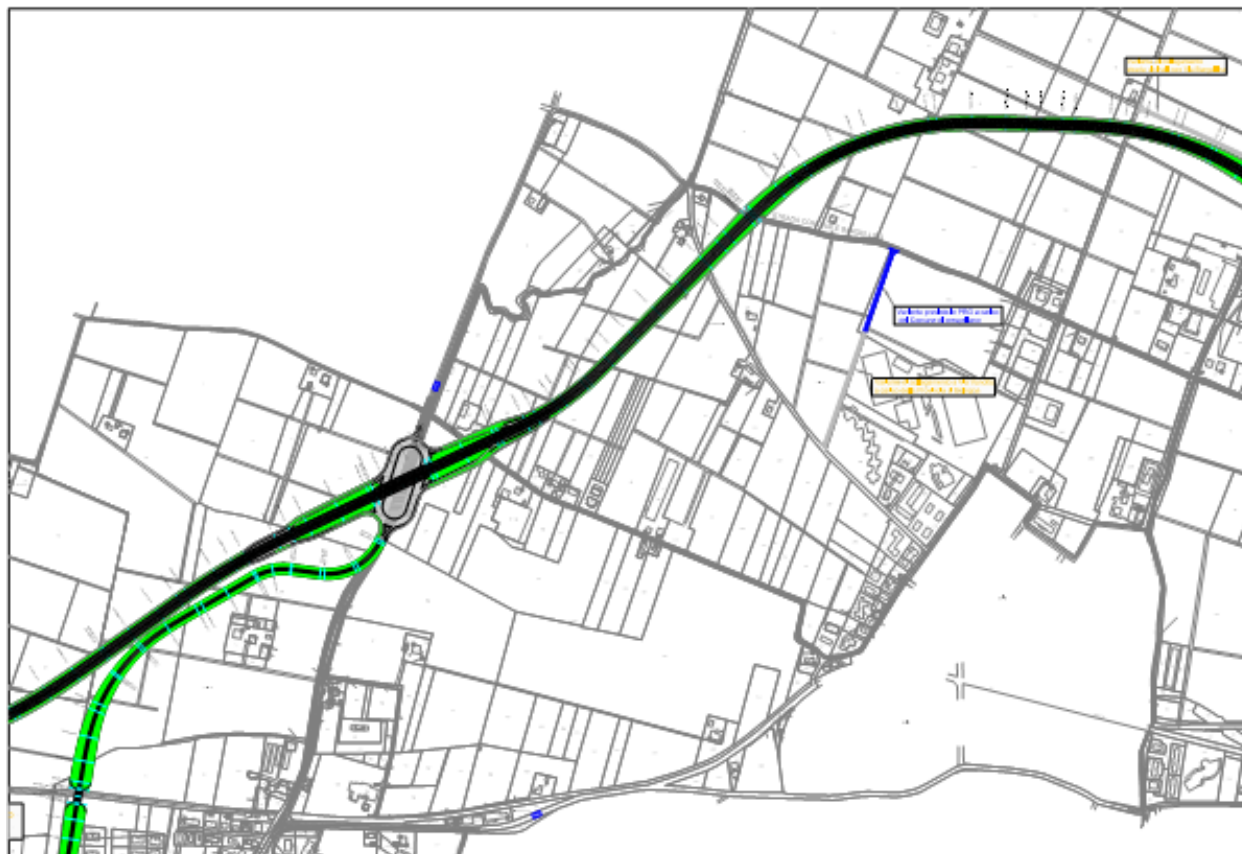
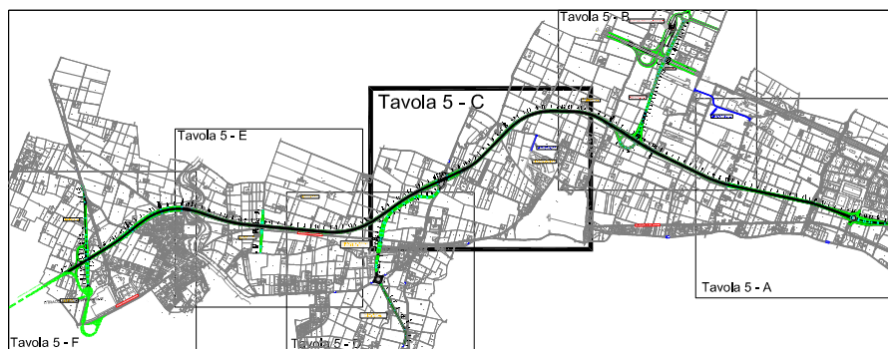
Riferimento catastale	Codice	Foto	Descrizione	Sensibilità acustica del recettore
Part.30 Tavola 5.B	RSP	 <p>Foto 3049</p>	1 Attività produttiva, 2 Piani, 2 Edifici.	Bassa

Riferimento catastale	Codice	Foto	Descrizione	Sensibilità acustica del recettore
Part. 211 Tavola 5.B	RSA	 <p>Foto 3050</p>	1 Abitazioni di 2 piano.	Alta
Part. 44 Tavola 5.B	RRP	 <p>Foto 3051</p>	1 Abitazioni di 2 piani. + 1 Struttura di Servizio di 2 piano.	Medio Alta

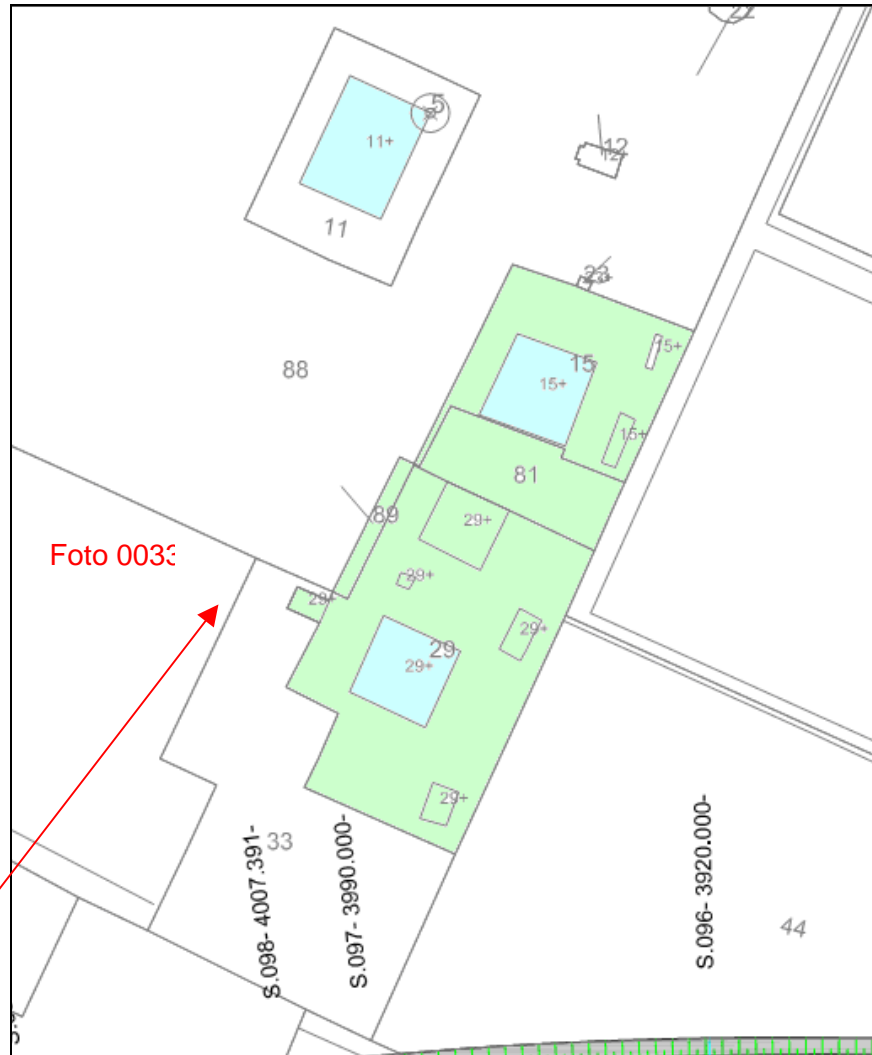
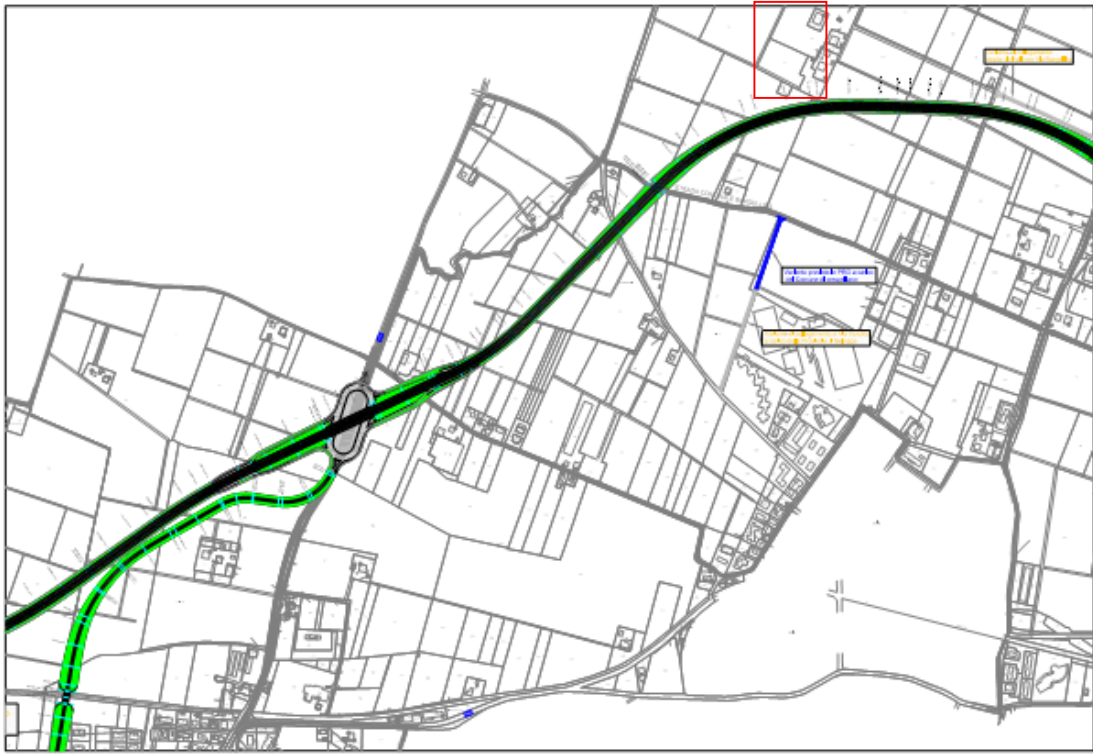
Riferimento catastale	Codice	Foto	Descrizione	Sensibilità acustica del recettore
Part.22, 24 e 25 Tavola 5.B	RSA	 <p>Foto 3052</p>	<p>1 Abitazioni di 2 piani.</p> <p>+</p> <p>2 Struttura di Servizio di 1 piano.</p>	Medio Alta

Riferimento catastale	Codice	Foto	Descrizione	Sensibilità acustica del recettore
Part. 236 Tavola 5.B	RRP	 <p>Foto 3047</p>	<p>2 Abitazioni di 2 piano.</p> <p>+</p> <p>1 Struttura di servizio di 2 piani.</p>	Medio Alta

CENSIMENTO RECETTORI TAVOLA 5C



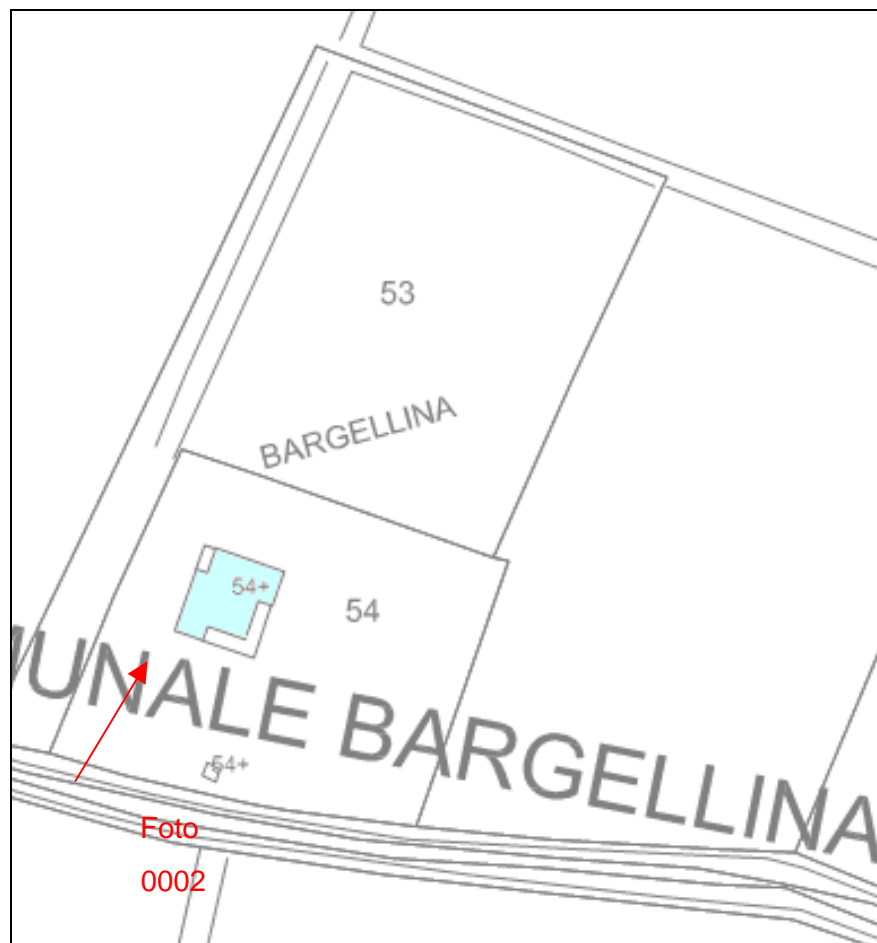
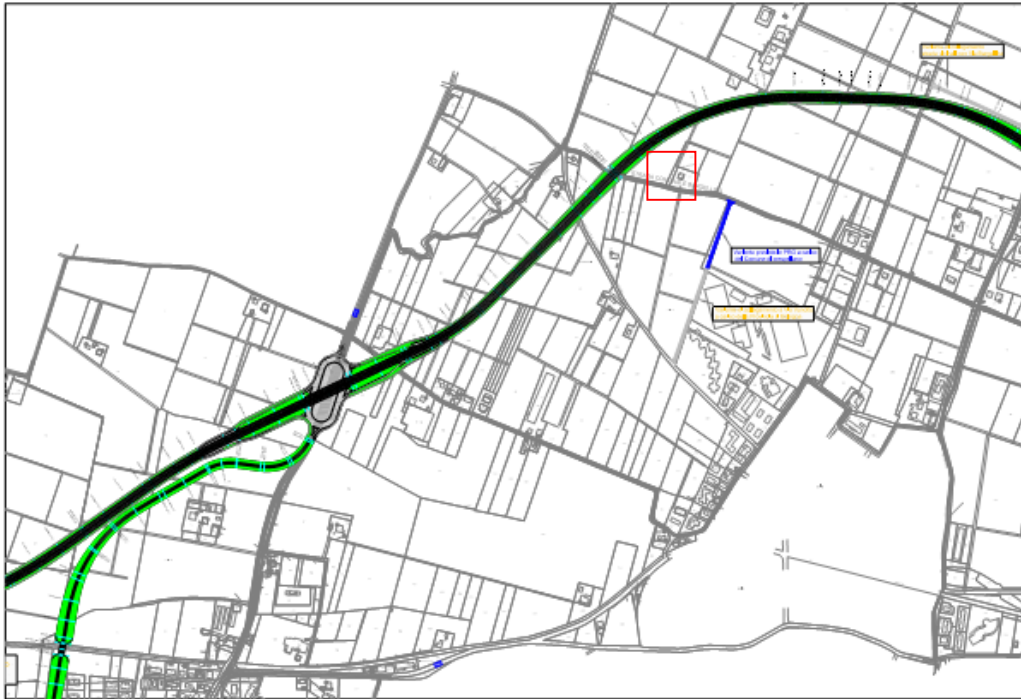
Codice tipologia ricettore	Descrizione ricettore
RSA	EDIFICIO SINGOLO A DESTINAZIONE RESIDENZIALE
GRR	GRUPPO DI EDIFICI A DESTINAZIONE RESIDENZIALE
RSP	EDIFICIO SINGOLO A DESTINAZIONE PRODUTTIVO/PRODUTTIVO/COMMERCIALE
GRP	GRUPPO DI EDIFICI A DESTINAZIONE PRODUTTIVO/PRODUTTIVO/COMMERCIALE
RRP	EDIFICI o GRUPPO DI EDIFICI A DESTINAZIONE MISTA PRODUTTIVO/PRODUTTIVO/COMMERCIALE-RESIDENZIALE
RPP	SPECIALISTICO PARTICOLARE (CHIESA, CIMITERO, PARCHI, CAMPI SPORTIVI, ORATORI)
RSS1	Specialistico sensibile con limiti diurni (scuola)
RSS2	Specialistico sensibile (ospedale, case di cura e riposo)



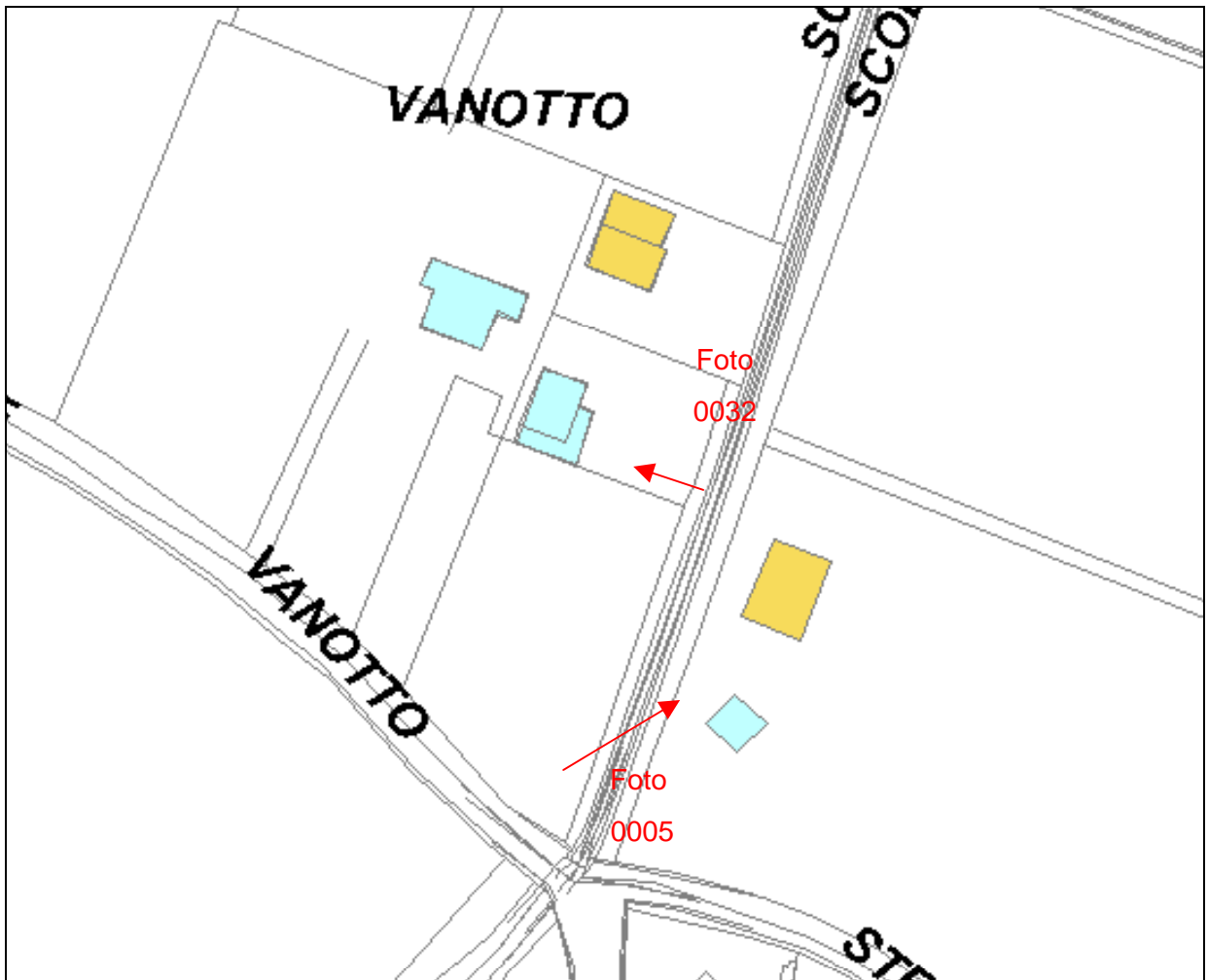
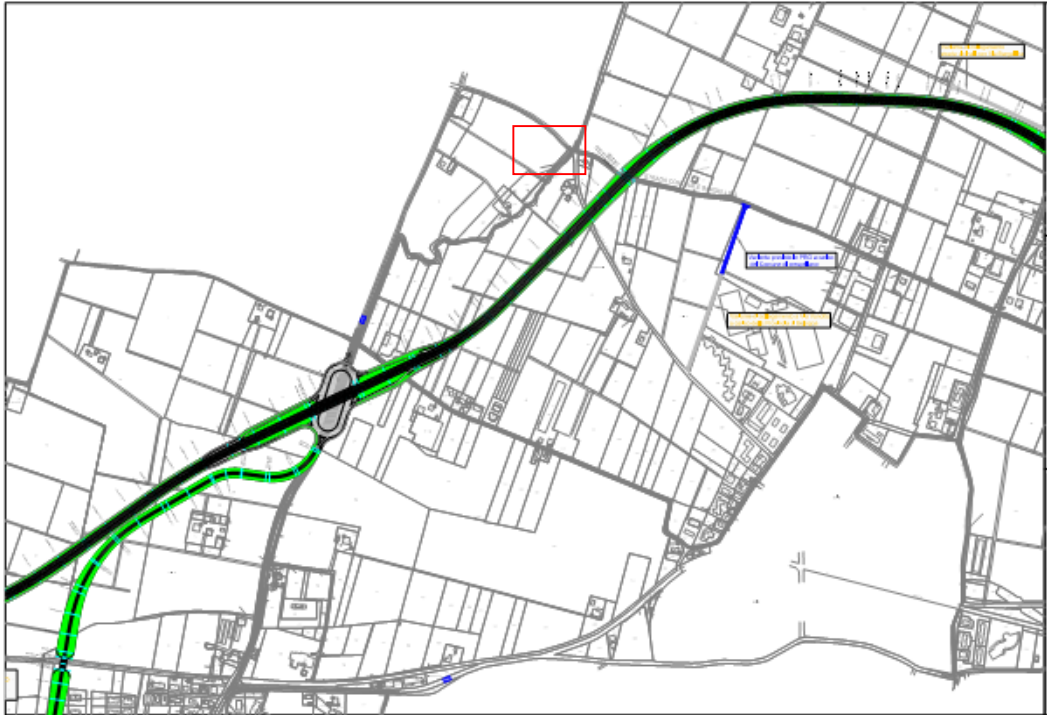
Riferimento catastale	Codice	Foto	Descrizione	Sensibilità acustica del recettore
Part. 29 Tavola 5.C	RPP	 <p>Foto 0033</p>	<p>2 Abitazioni di 2 piani.</p> <p>+</p> <p>1 Struttura di servizio di 2 piani.</p>	



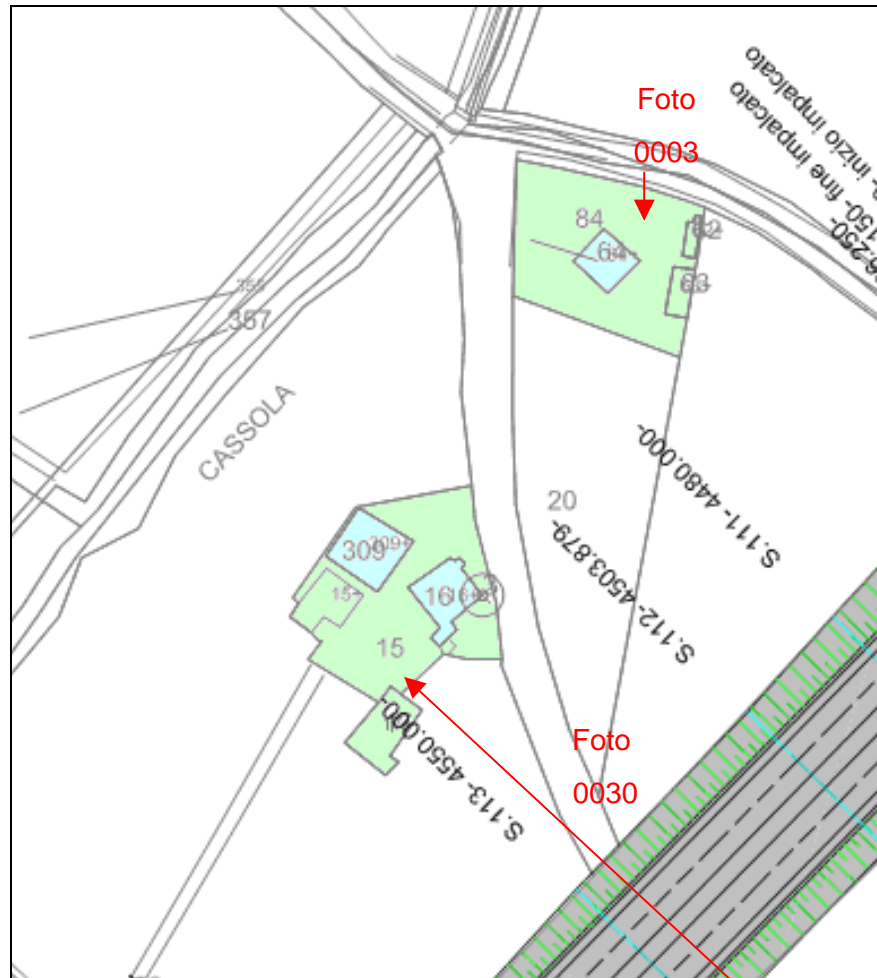
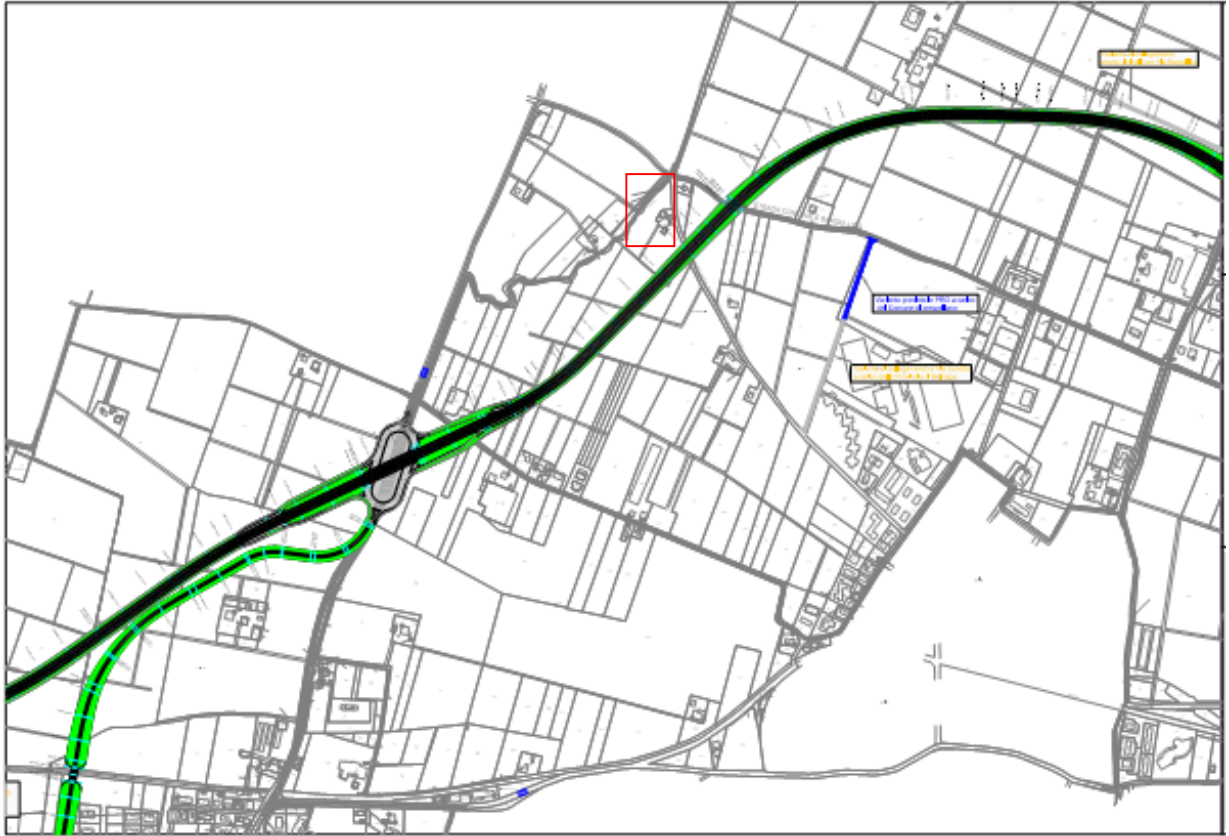
NOTA. Non è stato possibile raggiungere le part.; 29, 15 e 11 poiché la strada di accesso è chiusa da un cancello. A parte la foto aerea la 0033 è l'unica foto della 29 e la descrizione degli edifici presenti non è sicura.





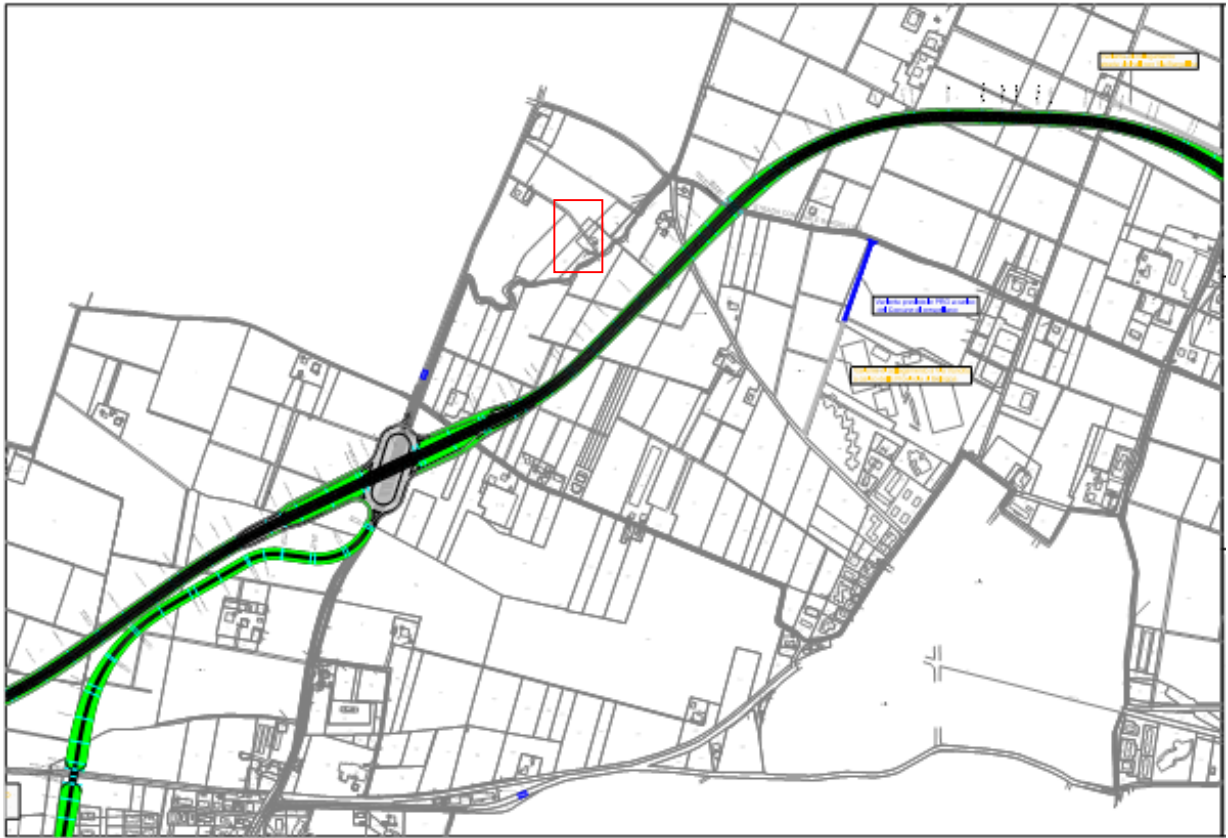
Riferimento catastale	Codice	Foto	Descrizione	Sensibilità acustica del recettore
Part. 54 Tavola 5.C	RSA	 <p>Foto 0002</p>	<p>1 Abitazione di 2 piani.</p> <p>+</p> <p>1 Struttura di servizio di 1 piano.</p>	Alta




Riferimento catastale	Codice	Foto	Descrizione	Sensibilità acustica del recettore
Part. 51? Tavola 5.C	RRP	 <p>Foto 0005</p>	<p>1 Abitazione di 2 piani.</p> <p>+</p> <p>1 Struttura di servizio di 2 piani.</p>	Medio Alta
Part. ? Tavola 5.A	RRP	 <p>Foto 0032</p>	<p>2 Abitazioni di 3 e 2 piani.</p> <p>+</p> <p>1 Attività commerciale, 2 piani, 1 Edificio.</p>	Media



Riferimento catastale	Codice	Foto	Descrizione	Sensibilità acustica del recettore
Part. 62, 63 e 64 Tavola 5.C	RRP	 <p>Foto 0003</p>	1 Abitazione di 2 piani. + Struttura di servizio di 1 piano.	Medio Alta
Part. 15, 16, 17 e 309 Tavola 5.C	RRP	 <p>Foto 0030</p>	2 Abitazioni di 2 piani. + 2 Strutture di servizio di 2 piani.	Medio Alta



Referimento catastale	Codice	Foto	Descrizione	Sensibilità acustica del recettore
Part. 12 Tavola 5.C	RSA	 <p>Foto 0031</p>	Abitazione di 2 piani.	Alta

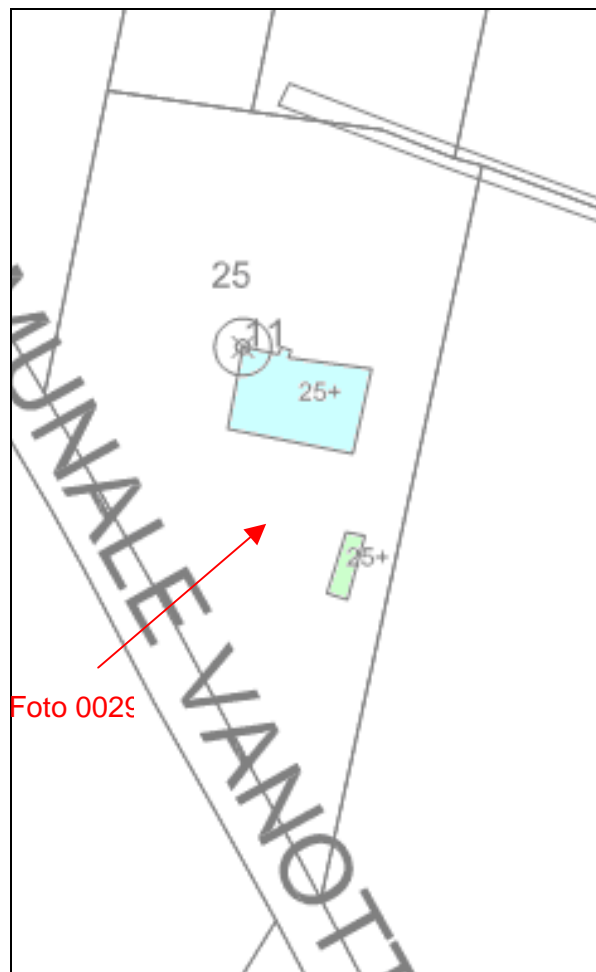
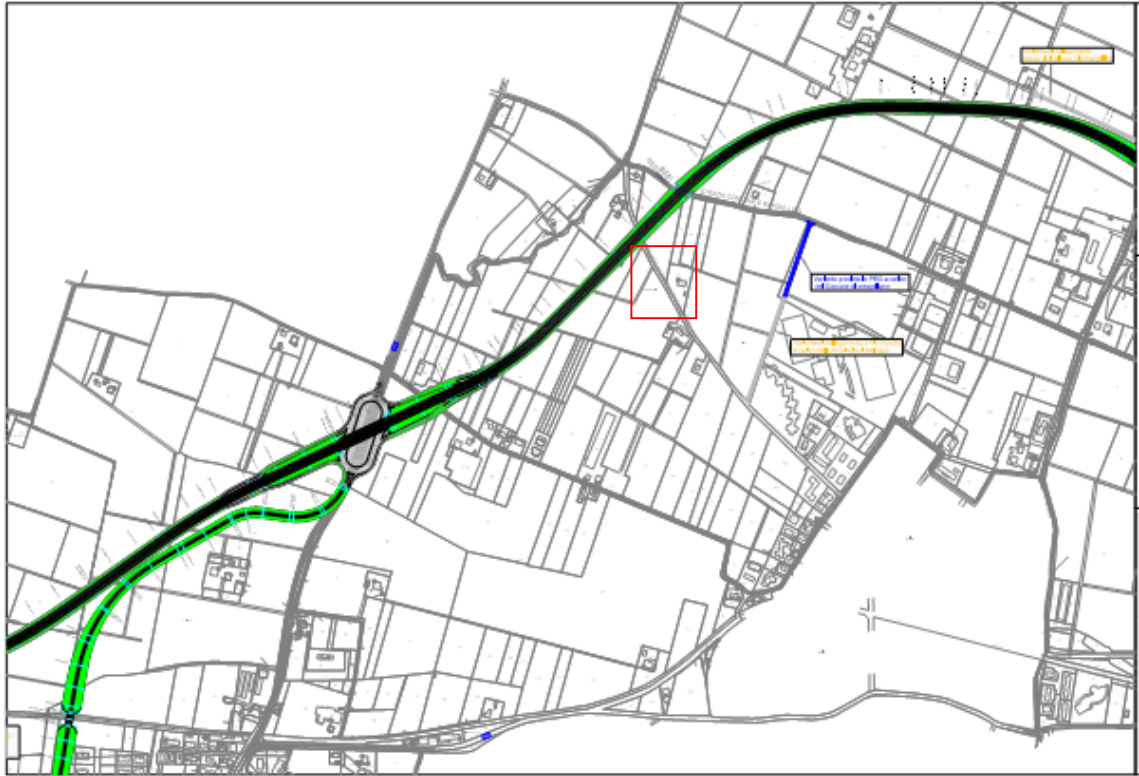

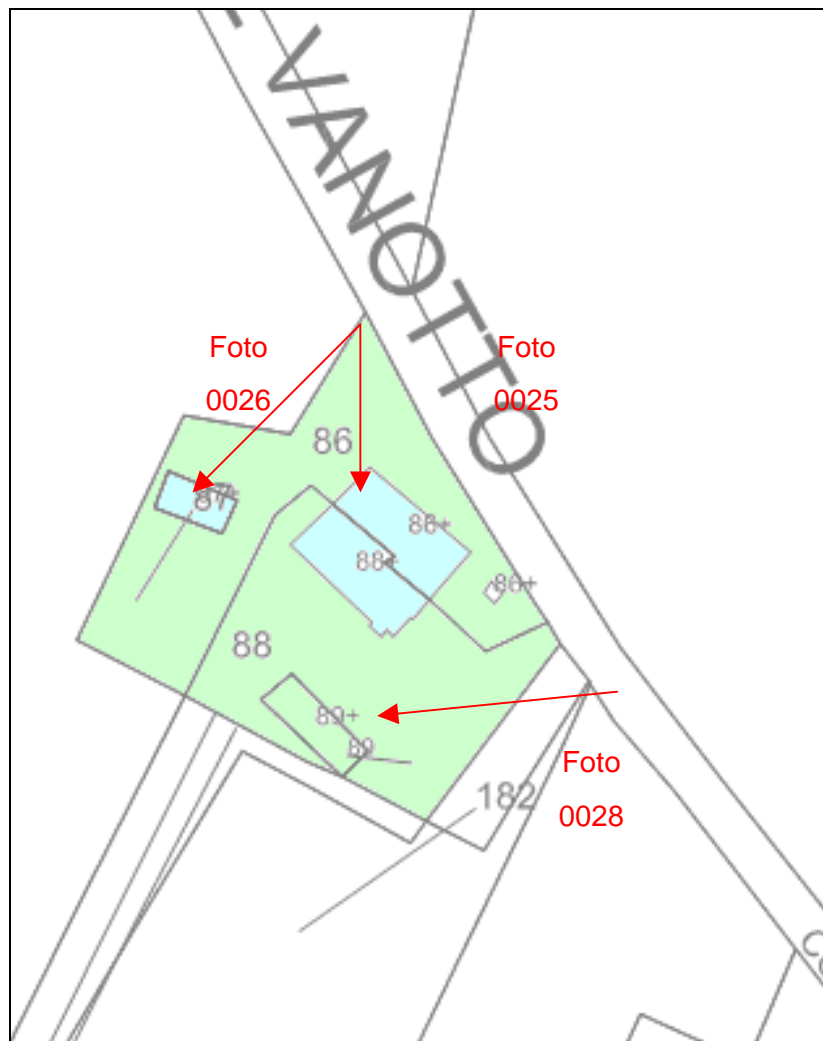
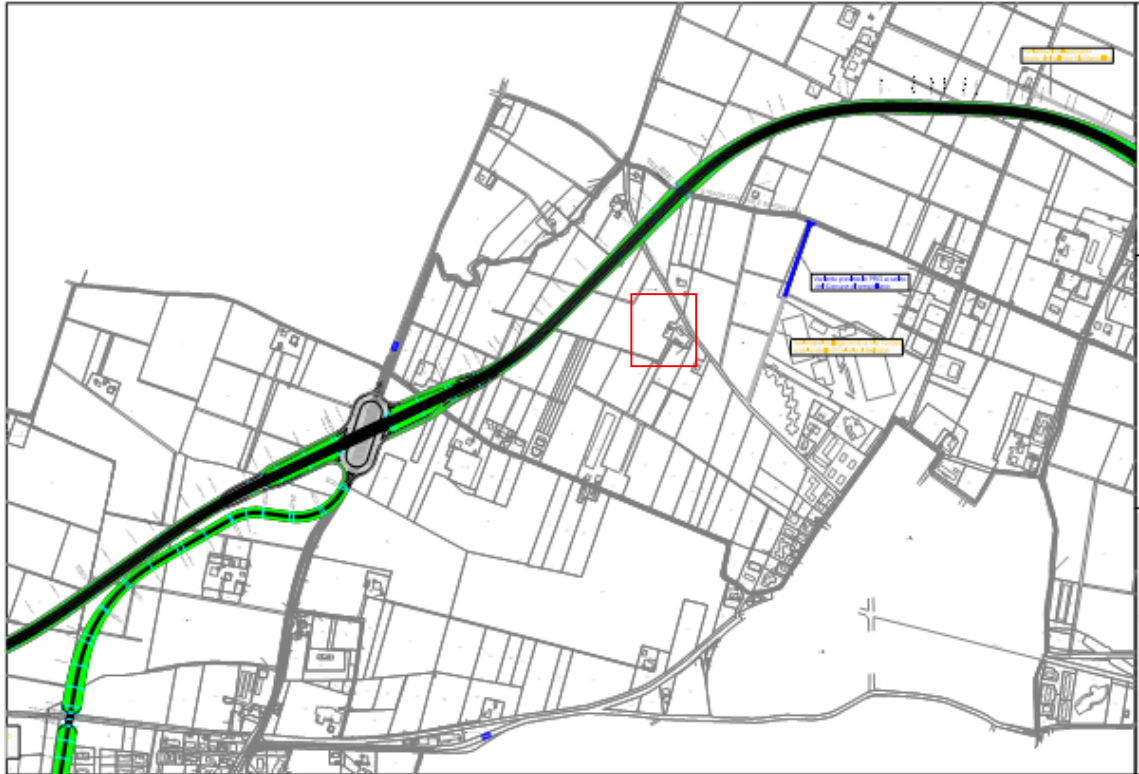




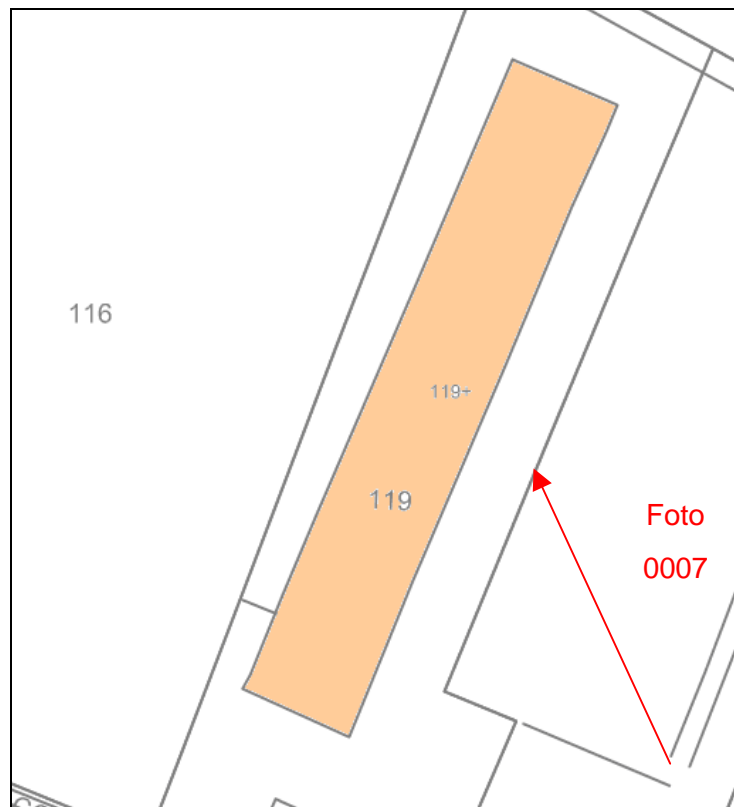
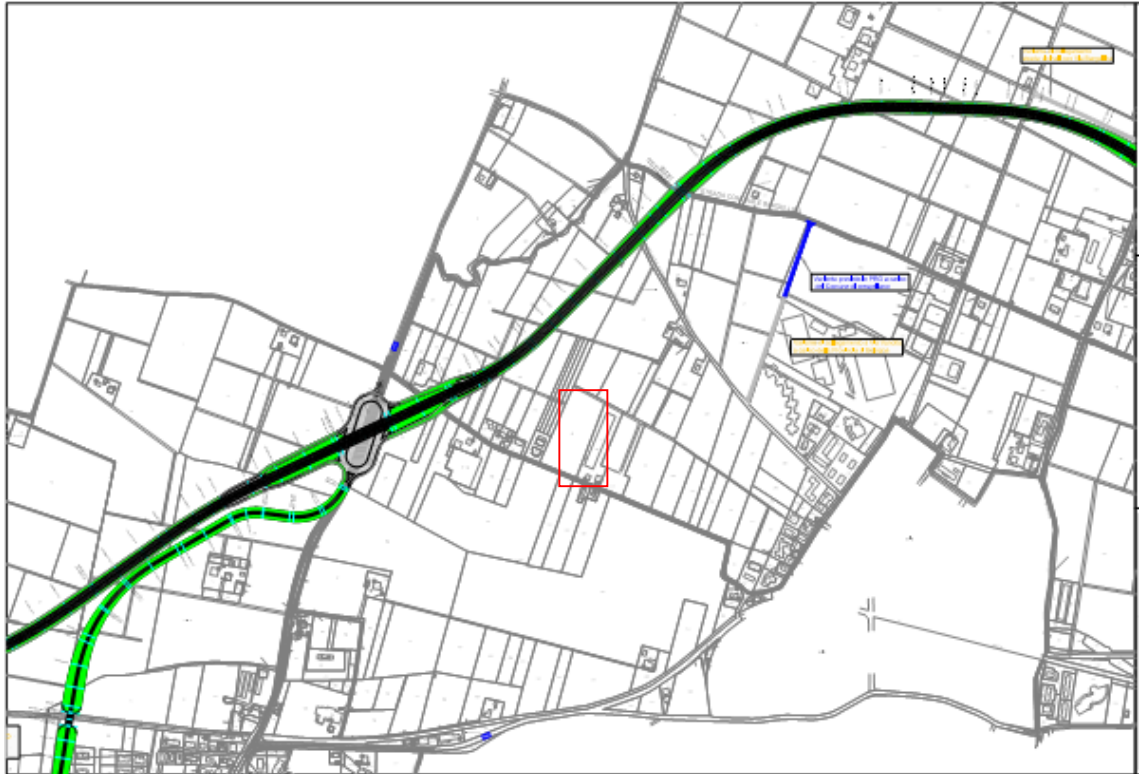
Foto 0025


Riferimento catastale	Codice	Foto	Descrizione	Sensibilità acustica del recettore
Part. 25 Tavola 5.C	RRP	 <p>Foto 0029</p>	<p>1 Abitazione di 2 piani.</p> <p>+</p> <p>1 Struttura di servizio di 1 piano</p>	Medio Alta

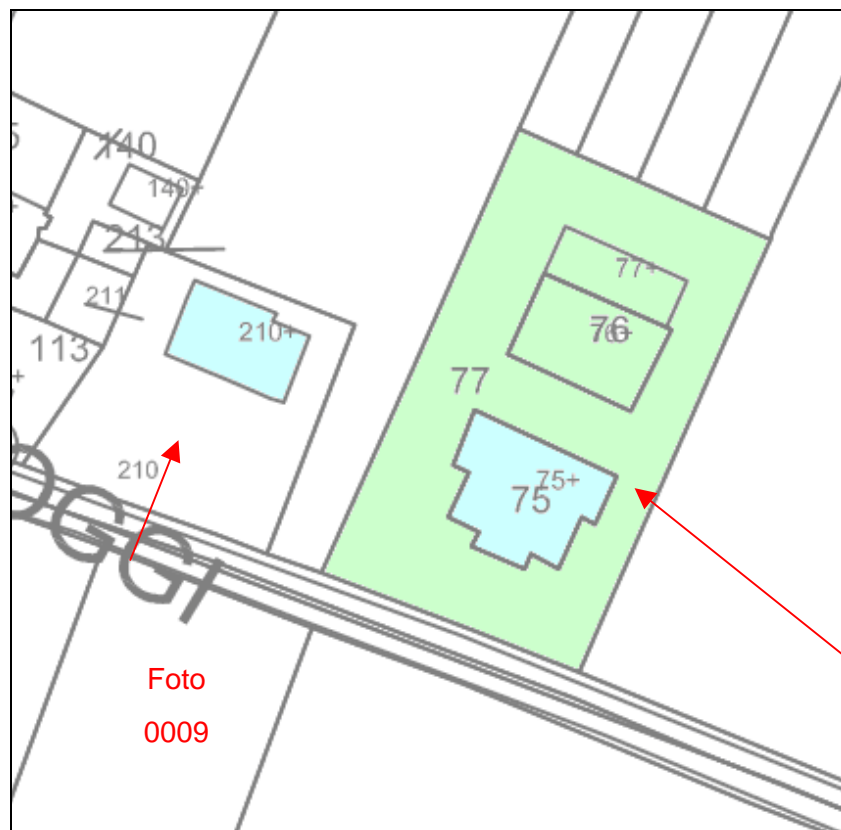
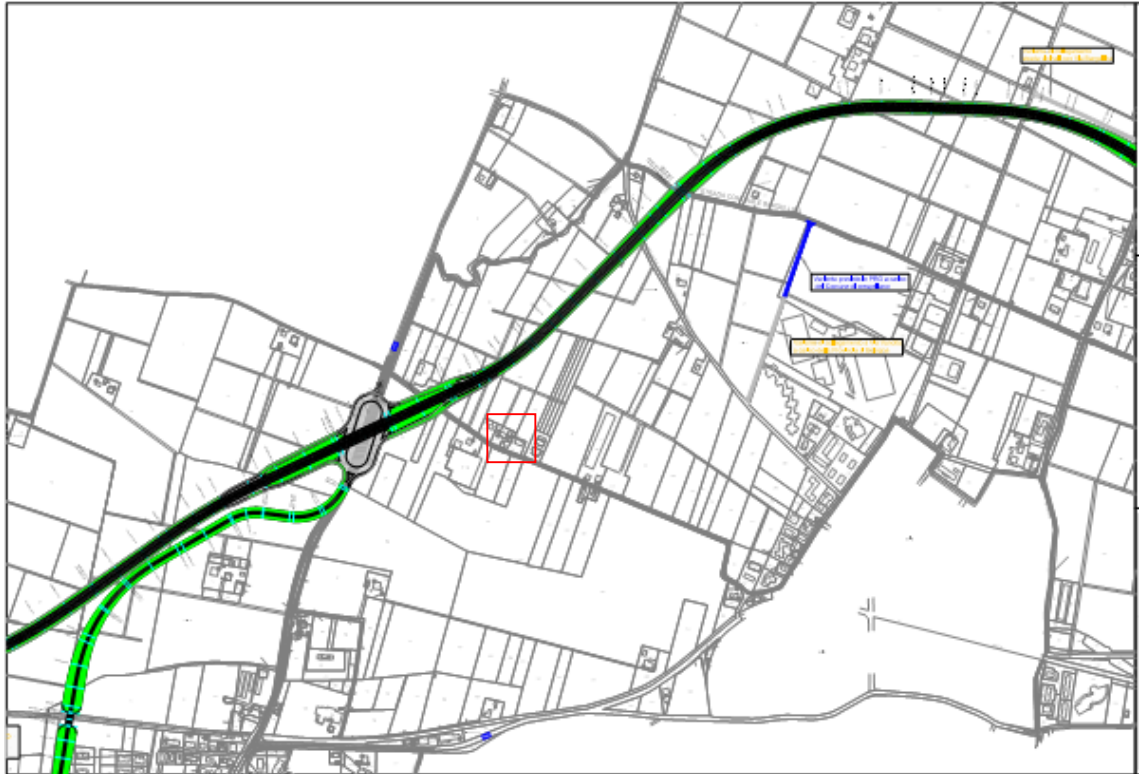




Riferimento catastale	Codice	Foto	Descrizione	Sensibilità acustica del recettore
Part. 86 e 88 Tavola 5.C	RRP	 <p>Foto 0025</p>	<p>1 Abitazione di 2 piani.</p> <p>+</p> <p>1 Struttura di servizio di 2 piano (non fotografabile e non risulta dal catasto)</p>	Medio Alta
Part. 87 Tavola 5.C	RSA	 <p>Foto 0026</p>	1 Abitazione di 2 piani.	Alta

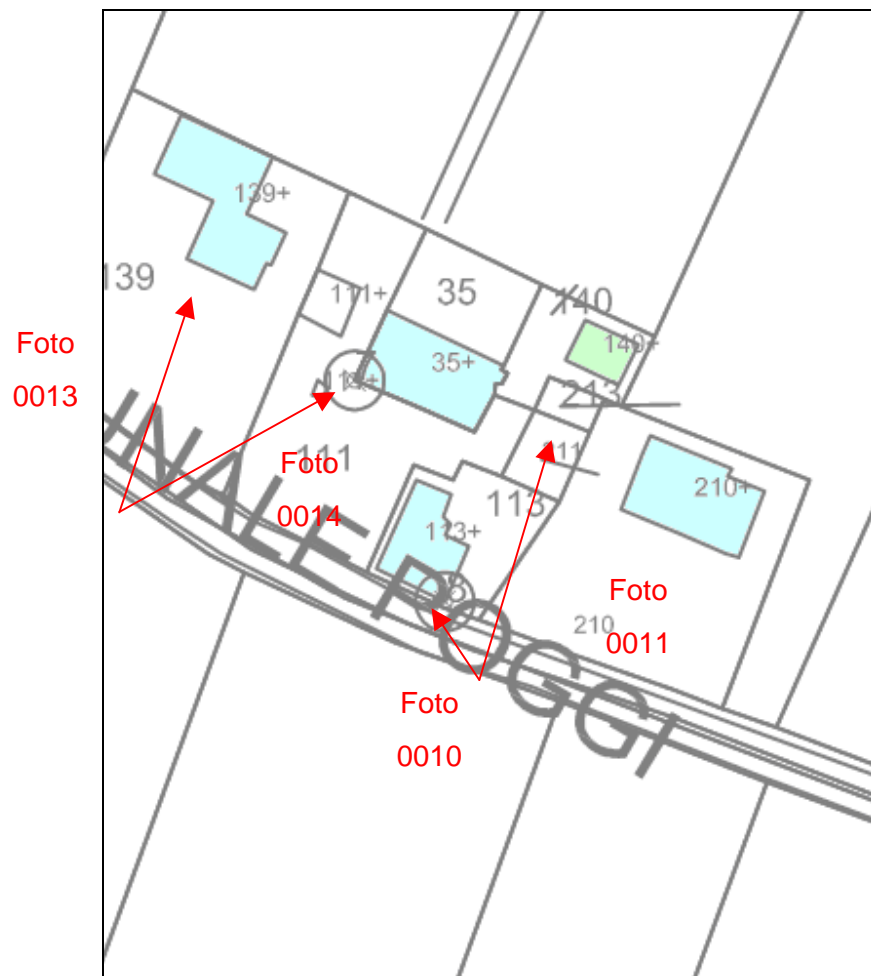
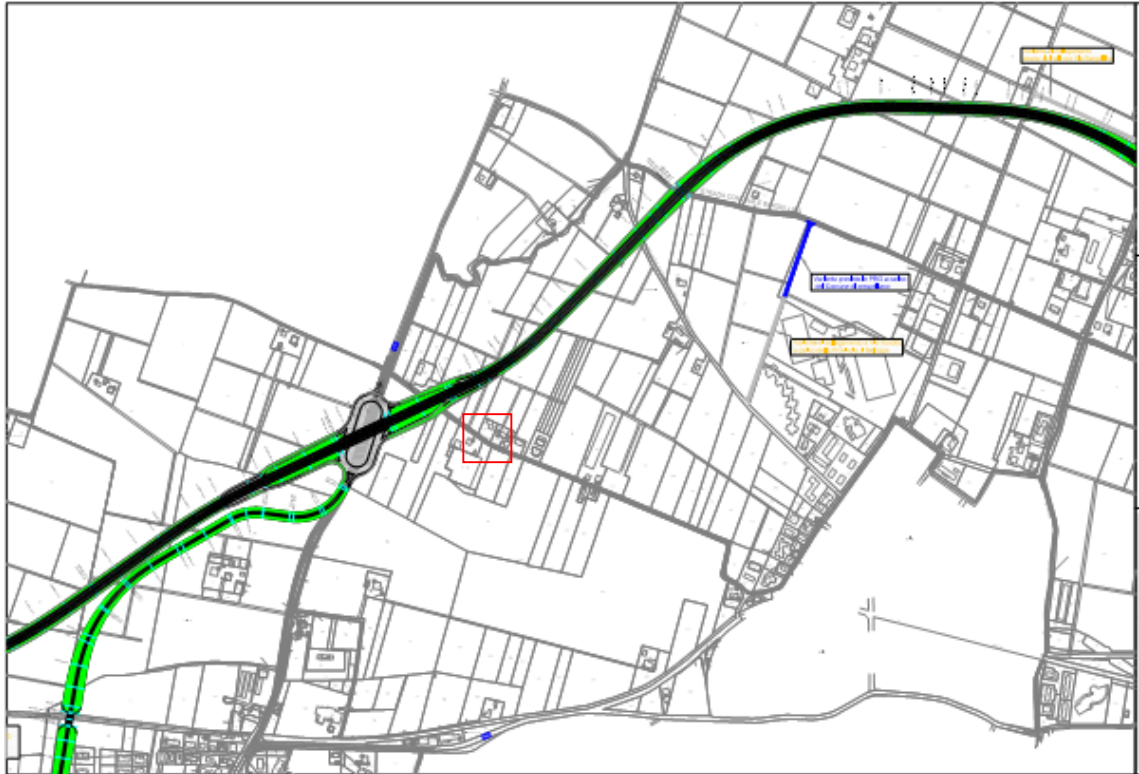
Riferimento catastale	Codice	Foto	Descrizione	Sensibilità acustica del recettore
Part. 89 Tavola 5.C	RRP	 <p>Foto 0028</p>	1 Struttura di servizio di 1 piano	Bassa




Riferimento catastale	Codice	Foto	Descrizione	Sensibilità acustica del recettore
Part. 119 Tavola 5.C	RSP	 <p>Foto 0007</p>	1 Attività produttiva, 1 piano, 1 edificio.	Bassa

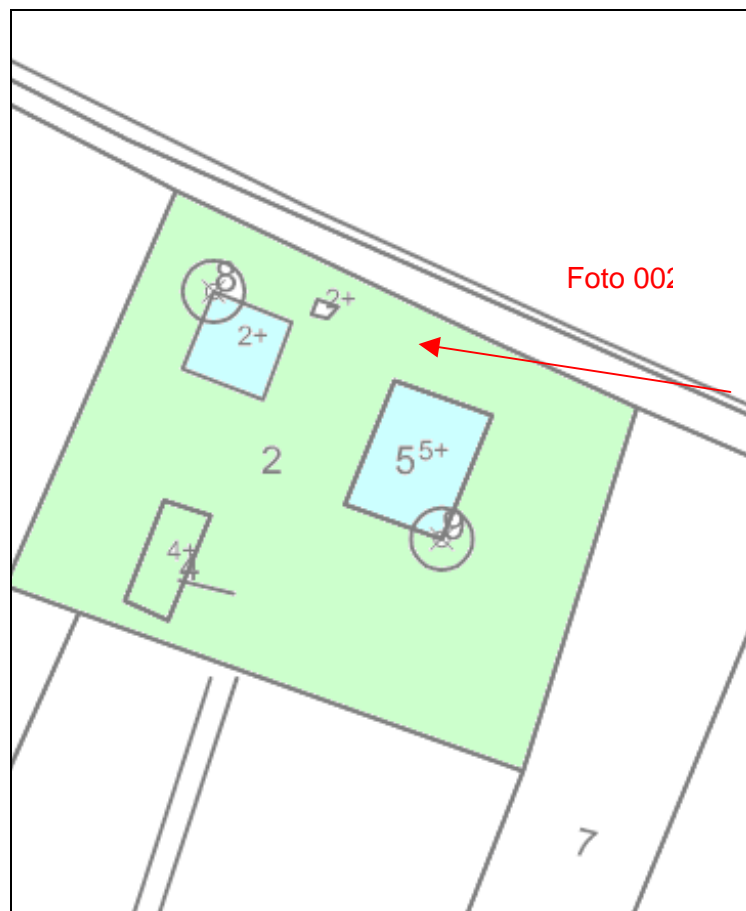
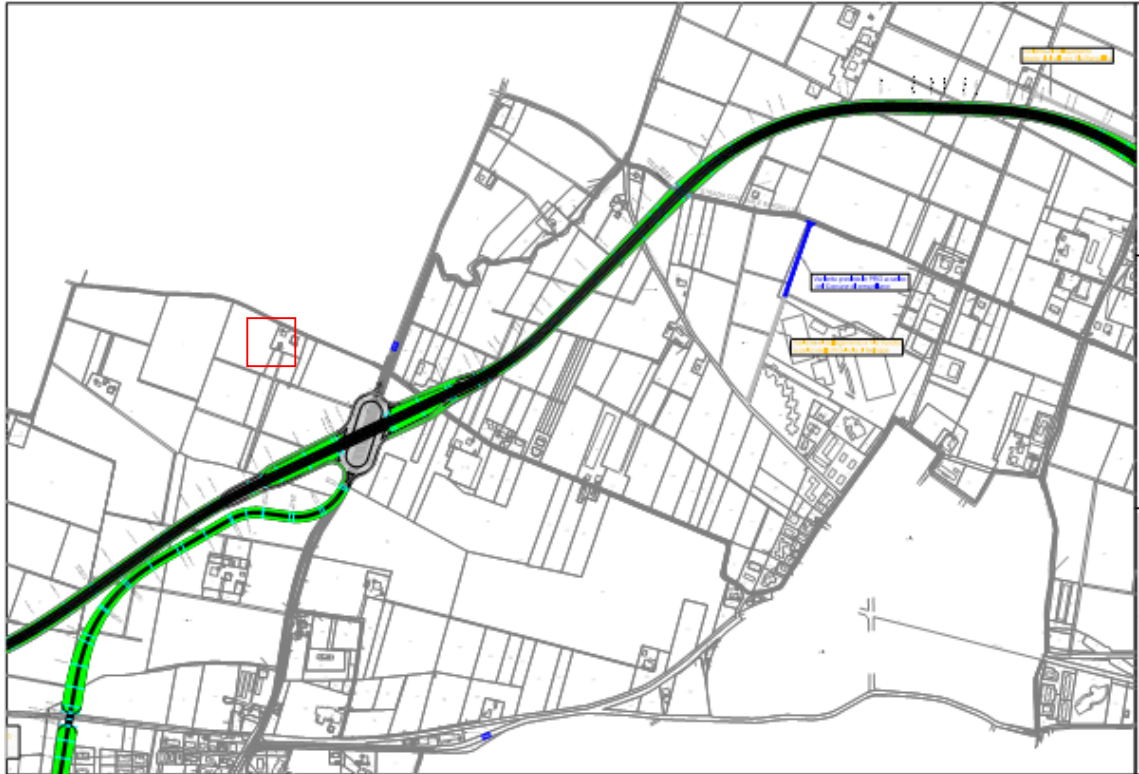



Riferimento catastale	Codice	Foto	Descrizione	Sensibilità acustica del recettore
Part. 75, 76 e 77 Tavola 5.C	RRP	 <p>Foto 0008</p>	1 Abitazione di 3 piani. + 1 Struttura di servizio di 2 piani	Medio Alta
Part. 210 Tavola 5.C	RSA	 <p>Foto 0009</p>	1 Abitazione di 2 piani.	Alta

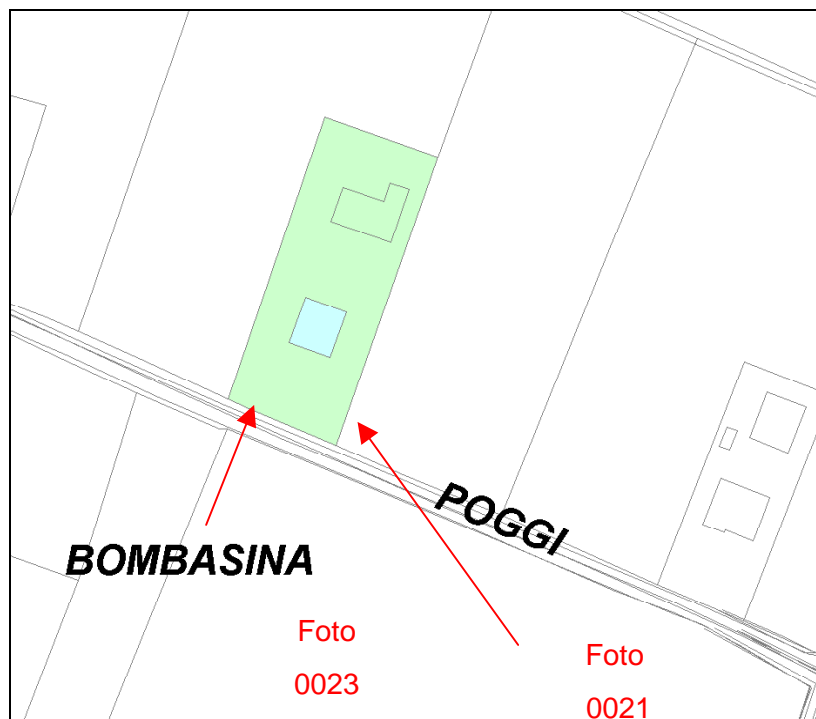
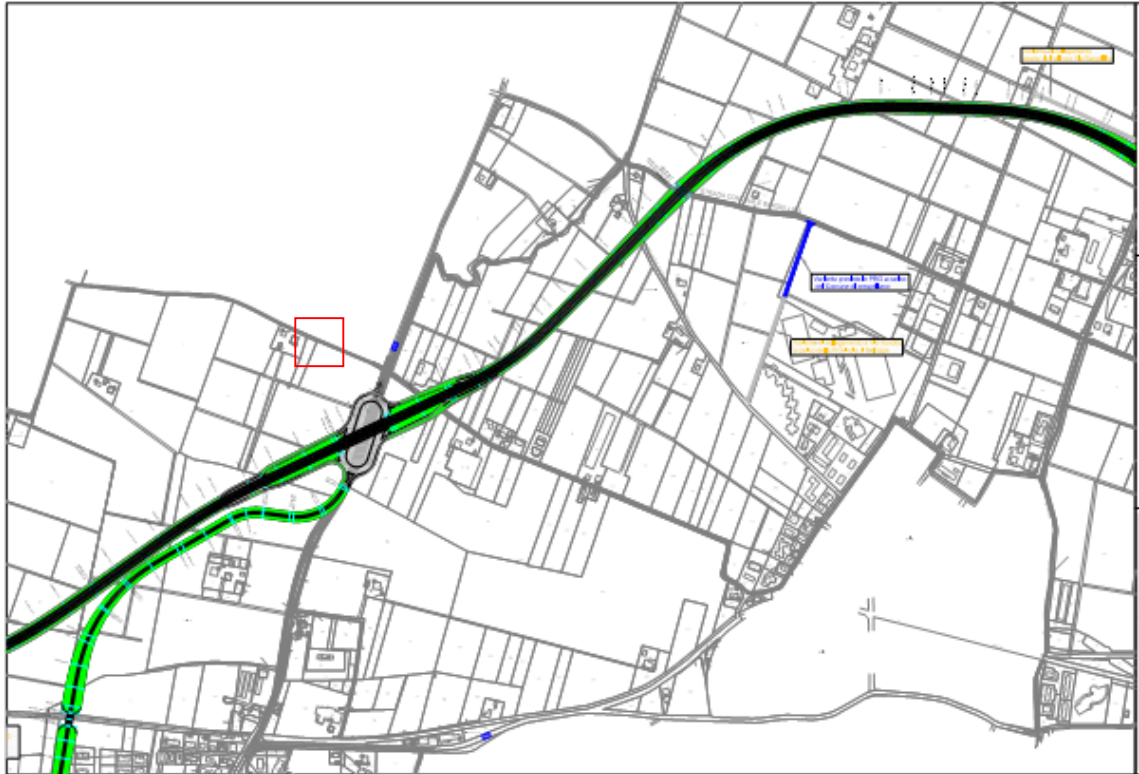


Riferimento catastale	Codice	Foto	Descrizione	Sensibilità acustica del recettore
Part. 113 Tavola 5.C	RSA	 <p>Foto 0010</p>	1 Abitazione di 2 piani.	Alta
Part. 140 Tavola 5.C	RRP	 <p>Foto 0011</p>	1 Struttura di servizio di 1 piano.	Bassa

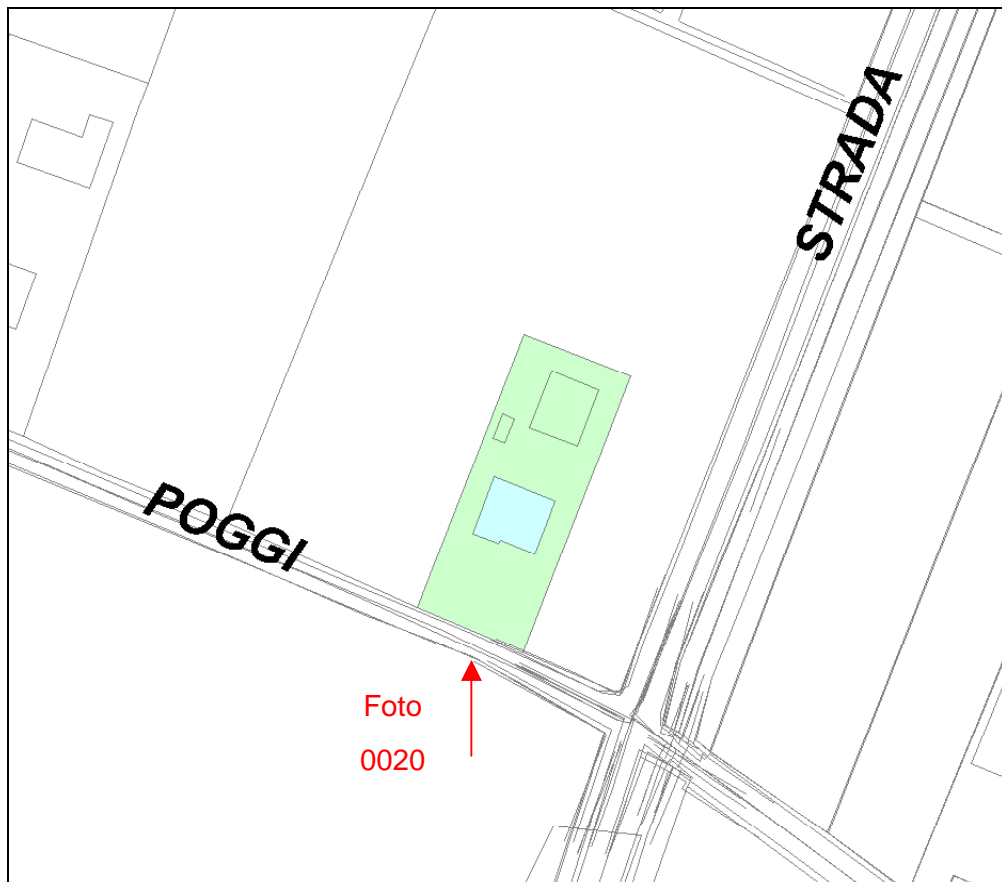
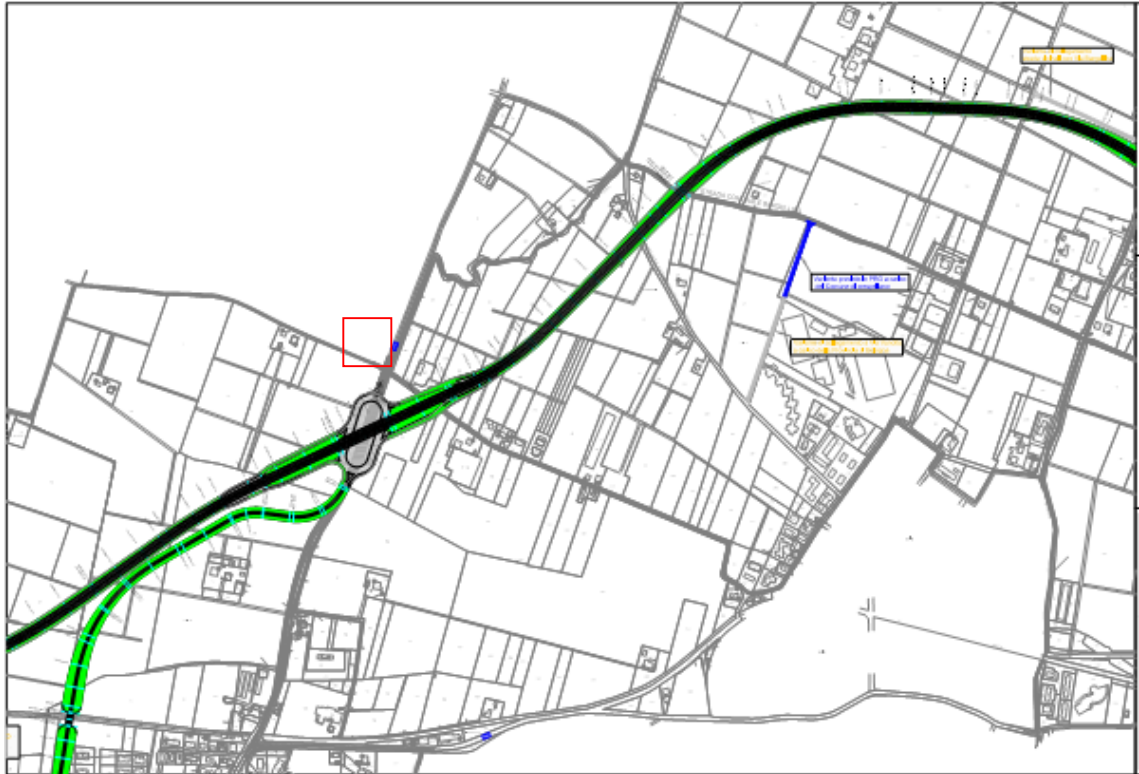
Riferimento catastale	Codice	Foto	Descrizione	Sensibilità acustica del recettore
Part. 139 Tavola 5.C	RRP	 <p>Foto 0013</p>	1 Abitazione di 2 piani. + 1 Struttura di servizio di 1 piano.	Alta
Part. 35 Tavola 5.C	RSA	 <p>Foto 0014</p>	1 Abitazione di 3 piani.	Alta



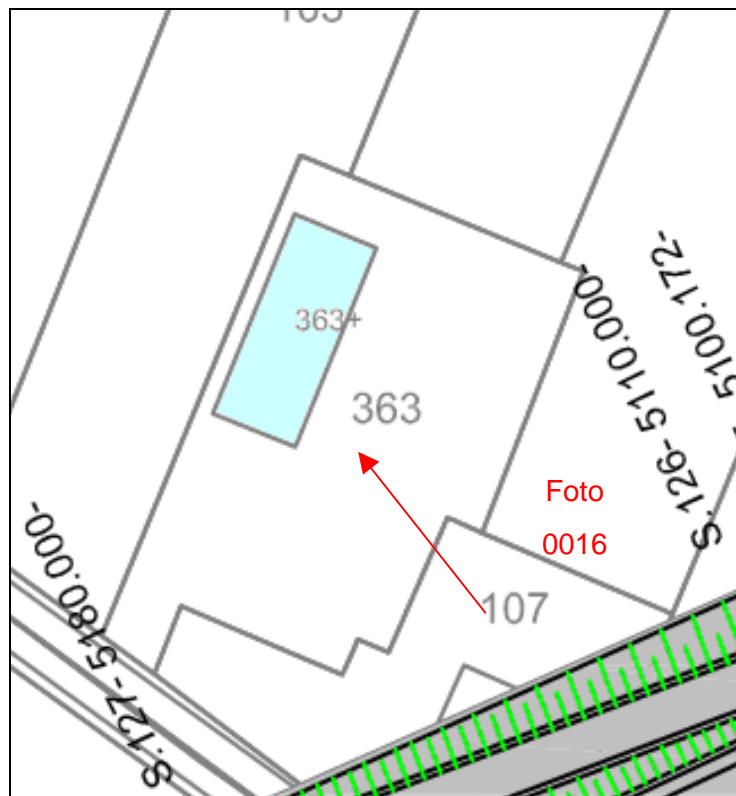
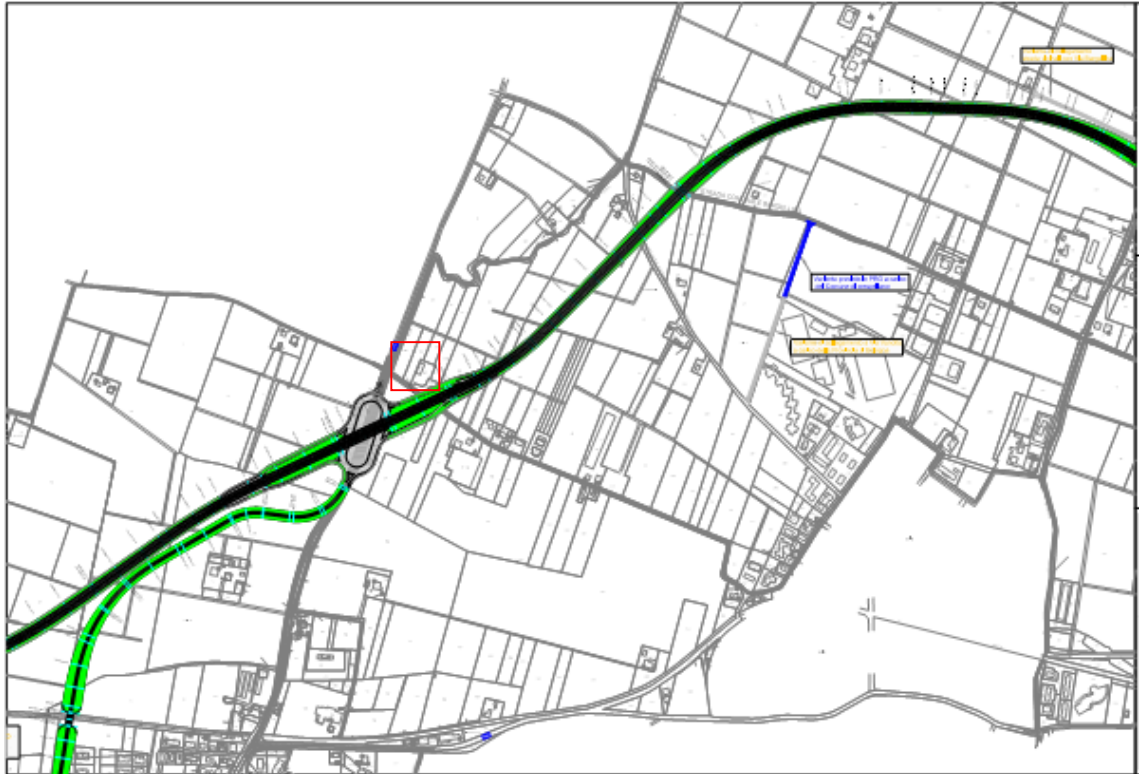
Riferimento catastale	Codice	Foto	Descrizione	Sensibilità acustica del recettore
Part. 2 e 5 Tavola 5.C	RRP	 <p>Foto 0024</p>	2 Abitazione di 2 piani + 1 Struttura di servizio	Medio Alta



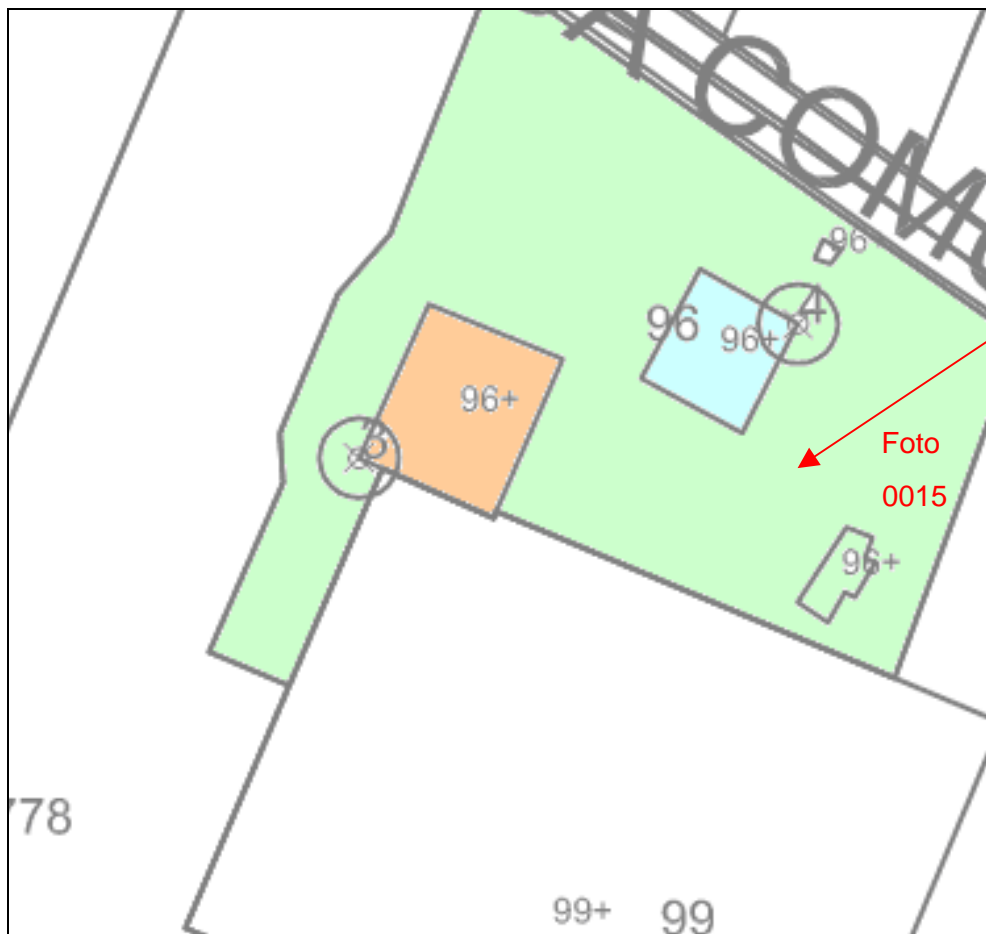
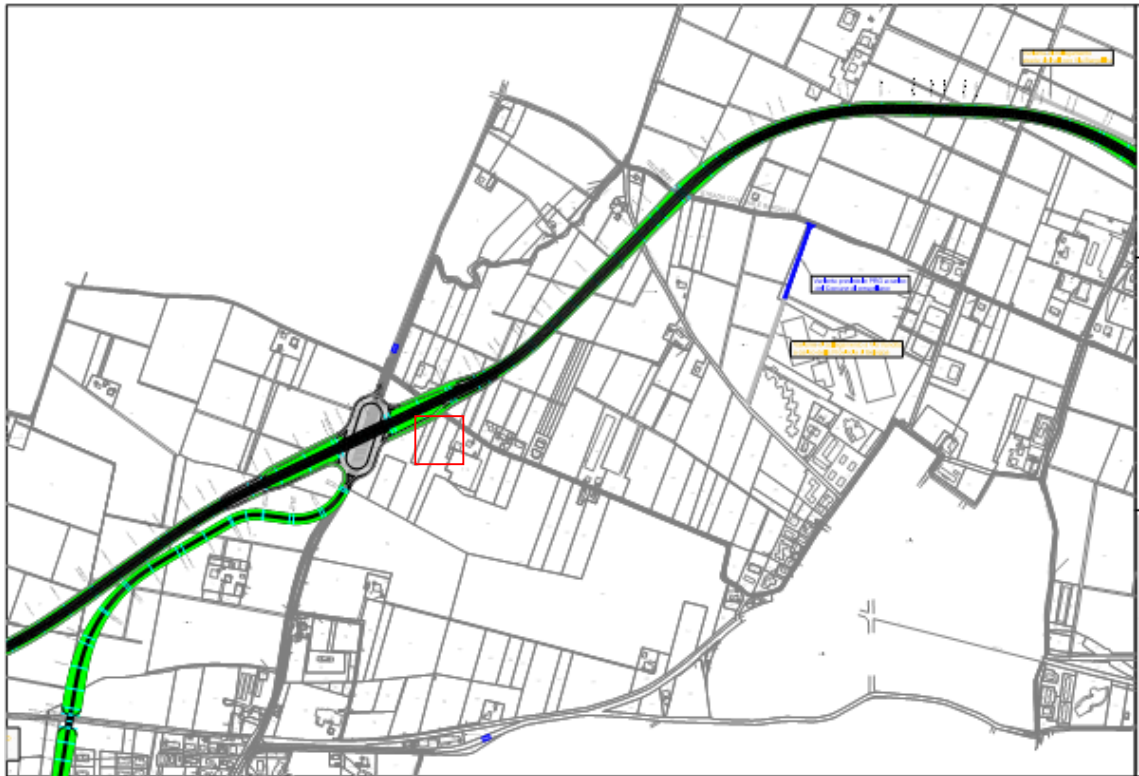
Riferimento catastale	Codice	Foto	Descrizione	Sensibilità acustica del recettore
Part. ? Tavola 5.C	RRP	 <p>Foto 0021</p>	1 Abitazione di 2 piani.	Medio Alta
Part. ? Tavola 5.C		 <p>Foto 0023</p>	1 Struttura di servizio di 2 piani.	



Riferimento catastale	Codice	Foto	Descrizione	Sensibilità acustica del recettore
Part. ? Tavola 5.C	RSA	 <p>Foto 0020</p>	2 Abitazione di 2 piani.	Alta



Riferimento catastale	Codice	Foto	Descrizione	Sensibilità acustica del recettore
Part. 363 Tavola 5.C	RSA	 <p>Foto 0016</p>	1 Abitazione di 2 piani.	Alta



Riferimento catastale	Codice	Foto	Descrizione	Sensibilità acustica del recettore
Part. 96 Tavola 5.C	RRP	 <p>Foto 0015</p>	<p>1 Abitazione di 2 piani.</p> <p>+</p> <p>1 Attività produttiva, 2 piani, 1 edificio.</p>	Media

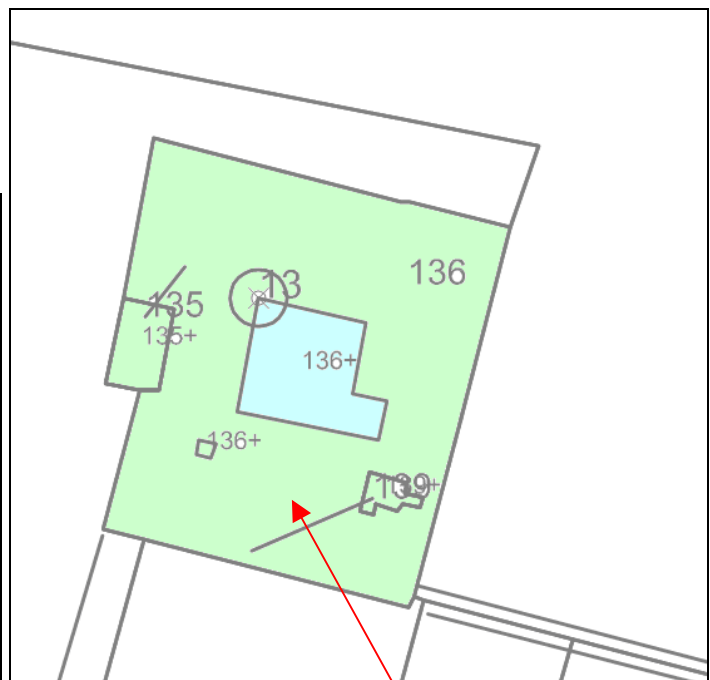
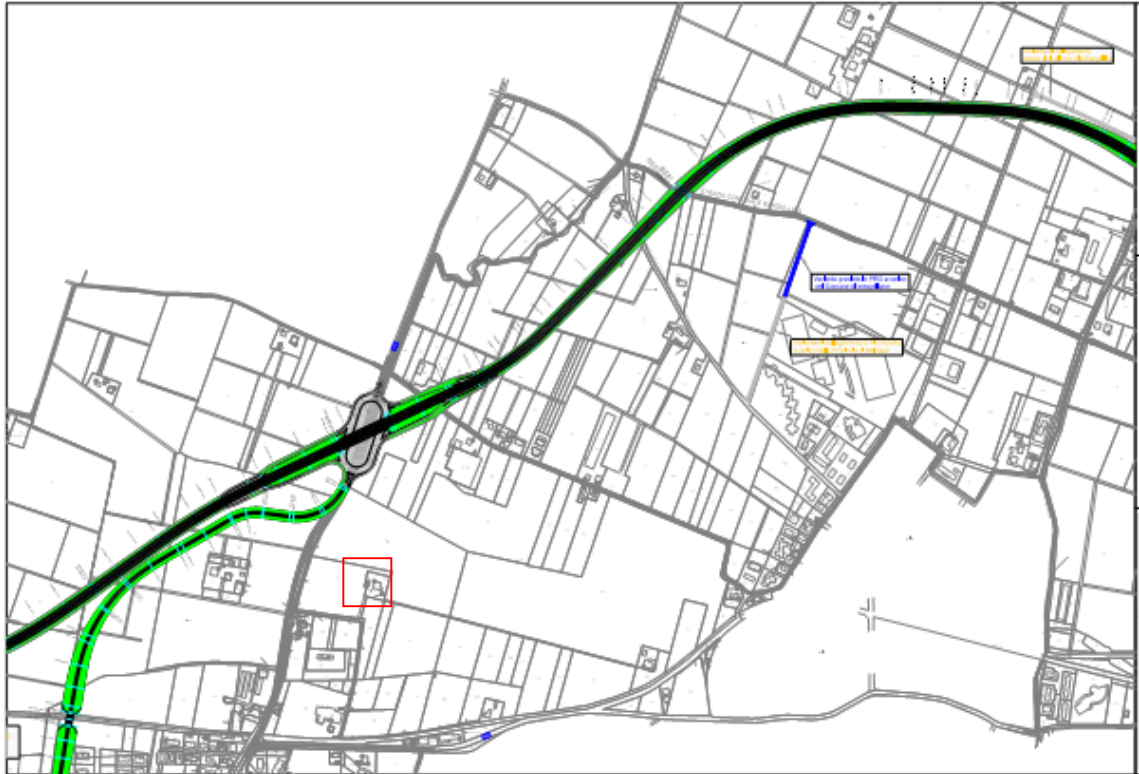

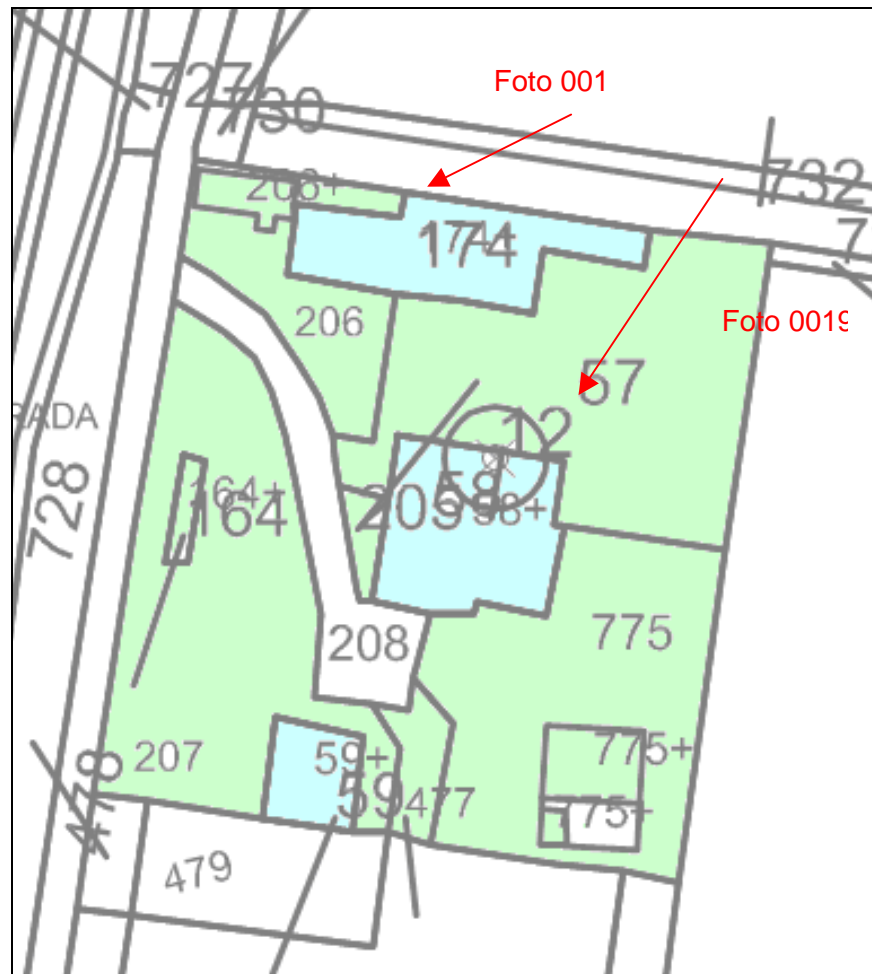
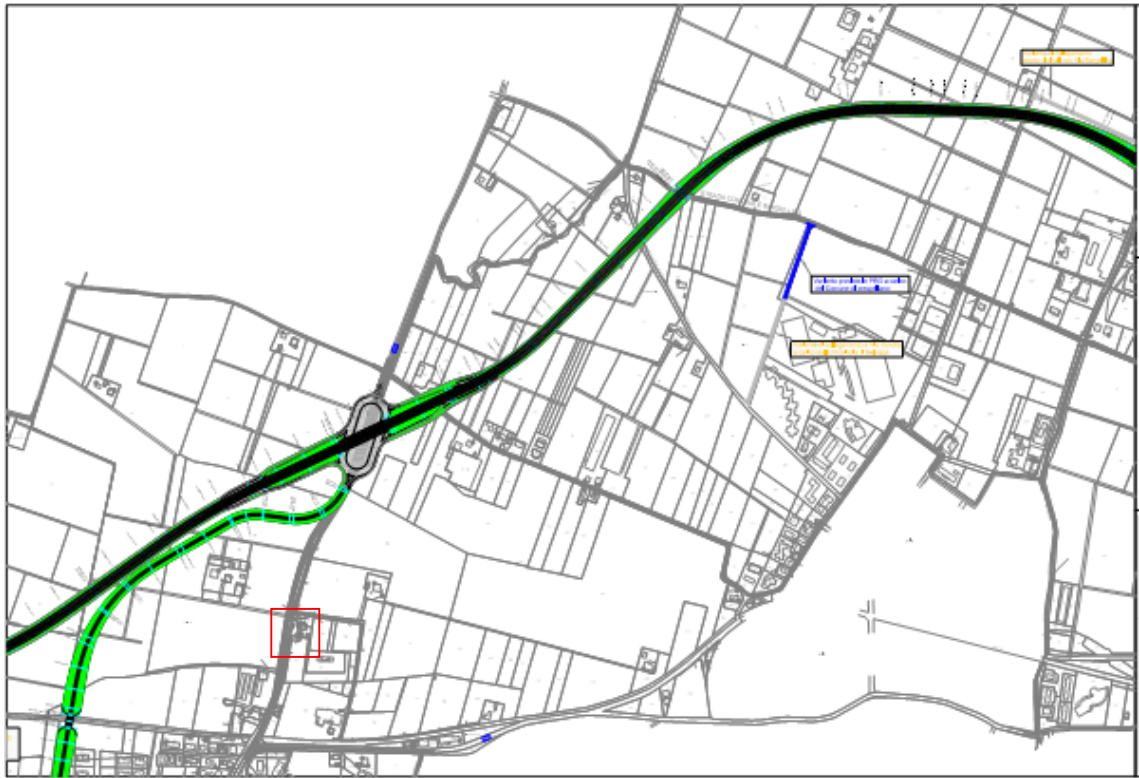


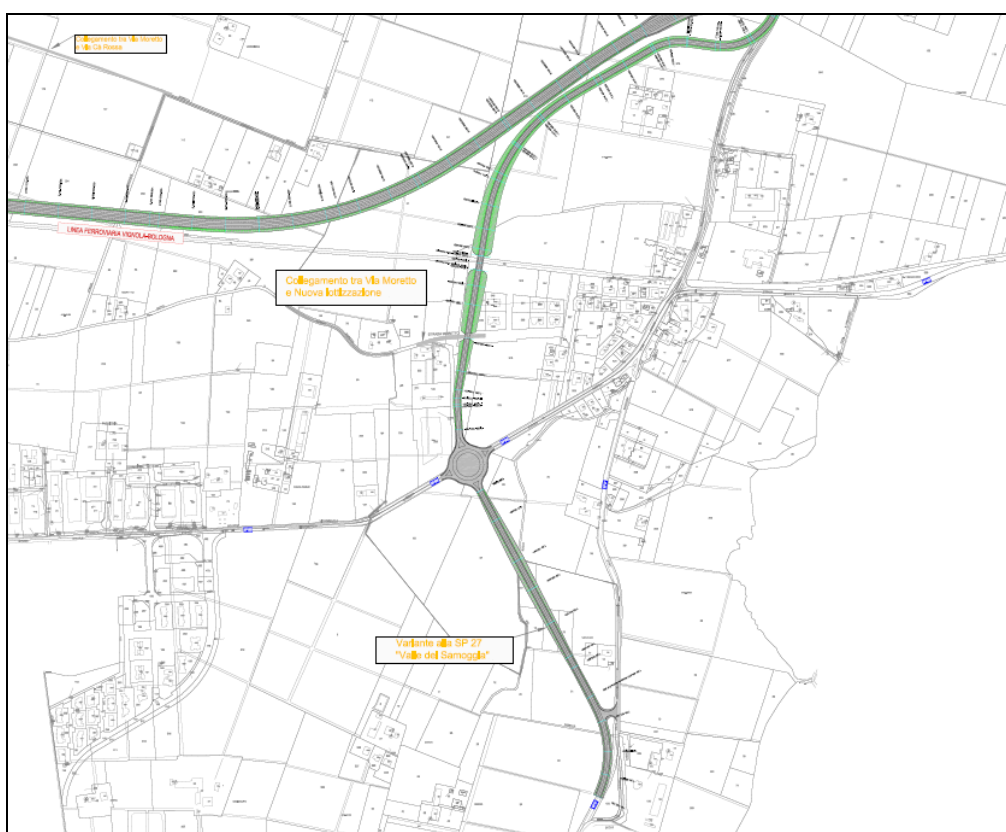
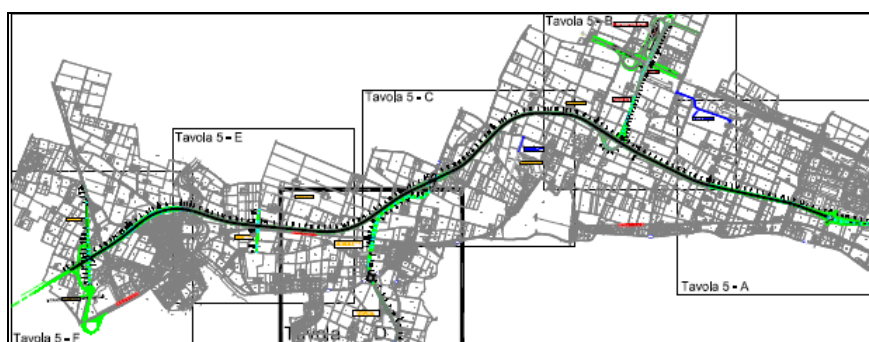
Foto
001'

Riferimento catasta	Codice	Foto	Descrizione	Sensibilità acustica recettore
Part. 135, 136 e 137 Tavola 5.C	RRP	 <p>Foto 0017</p>	<p>2 Abitazione di 2 piani + Struttura di servizio di 2 (In mappa catastale non appare il capannone evico in foto aerea).</p>	Media

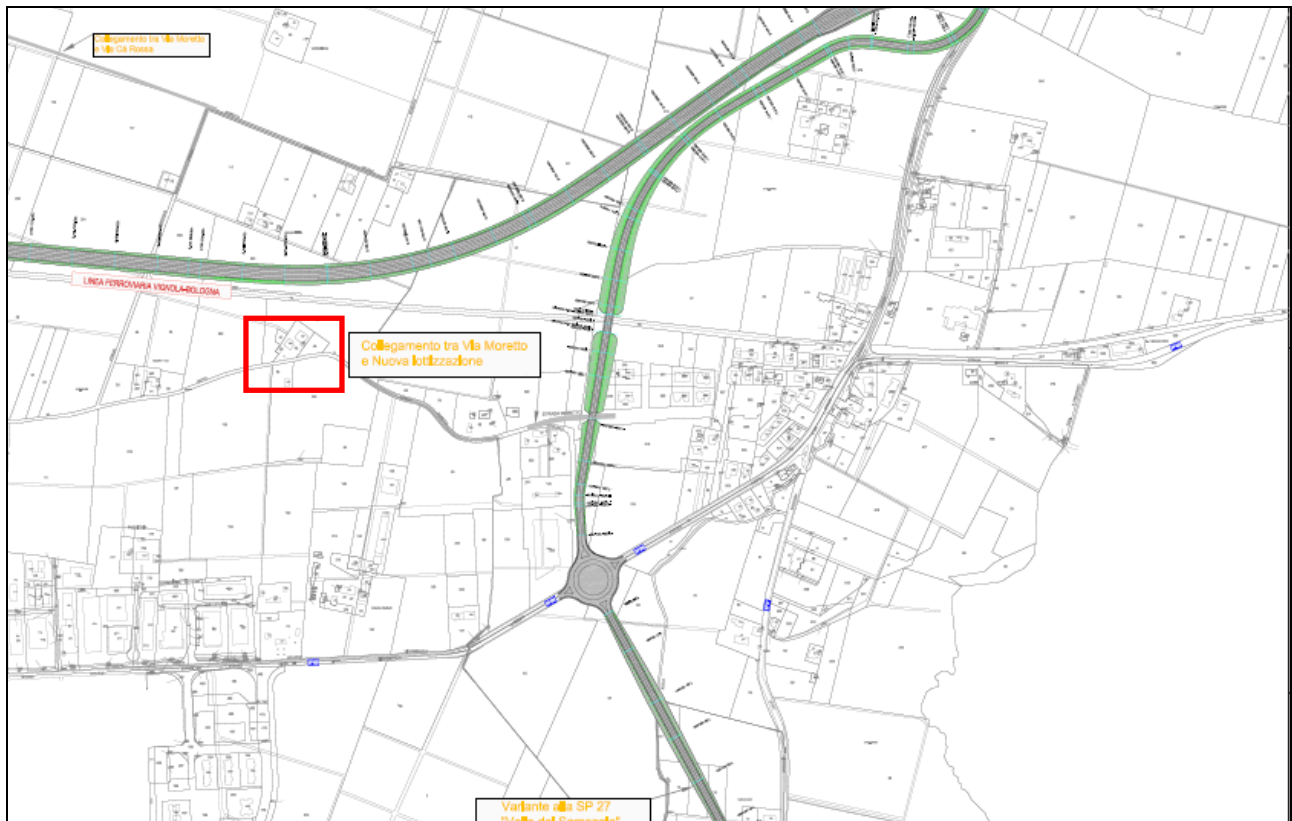




Riferimento catastale	Codice	Foto	Descrizione	Sensibilità acustica del recettore
Part. 174 e 206 Tavola 5.C	RRP	 <p>Foto 0018</p>	2 Abitazioni di 2 piani. + servizi	Medio Alta
Part. 98 Tavola 5.C		 <p>Foto 0019</p>		


CENSIMENTO RECETTORI TAVOLA 5D

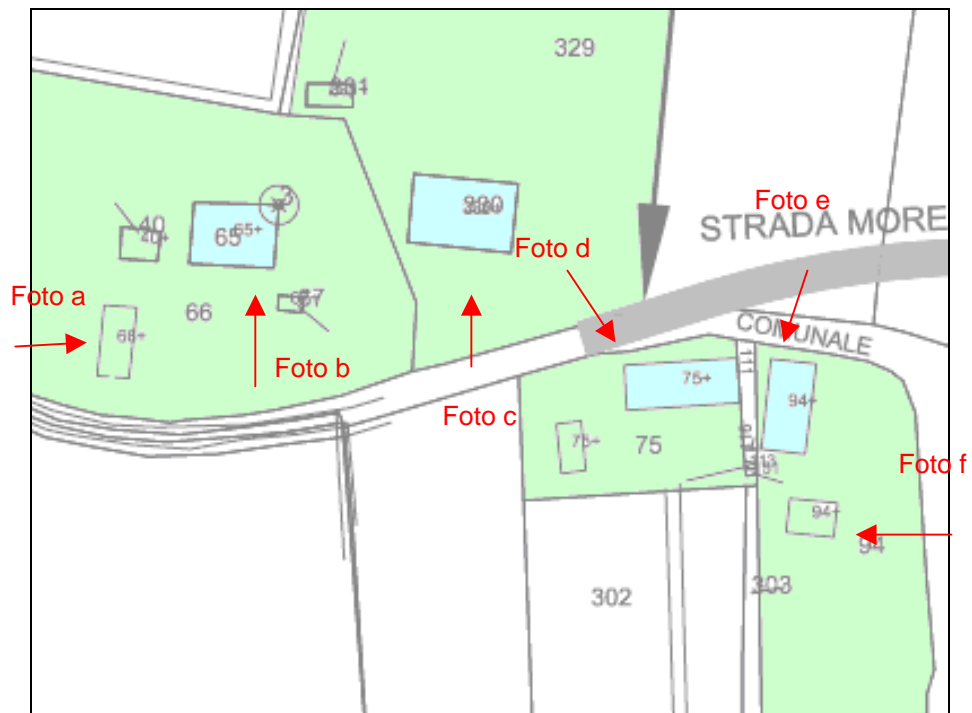
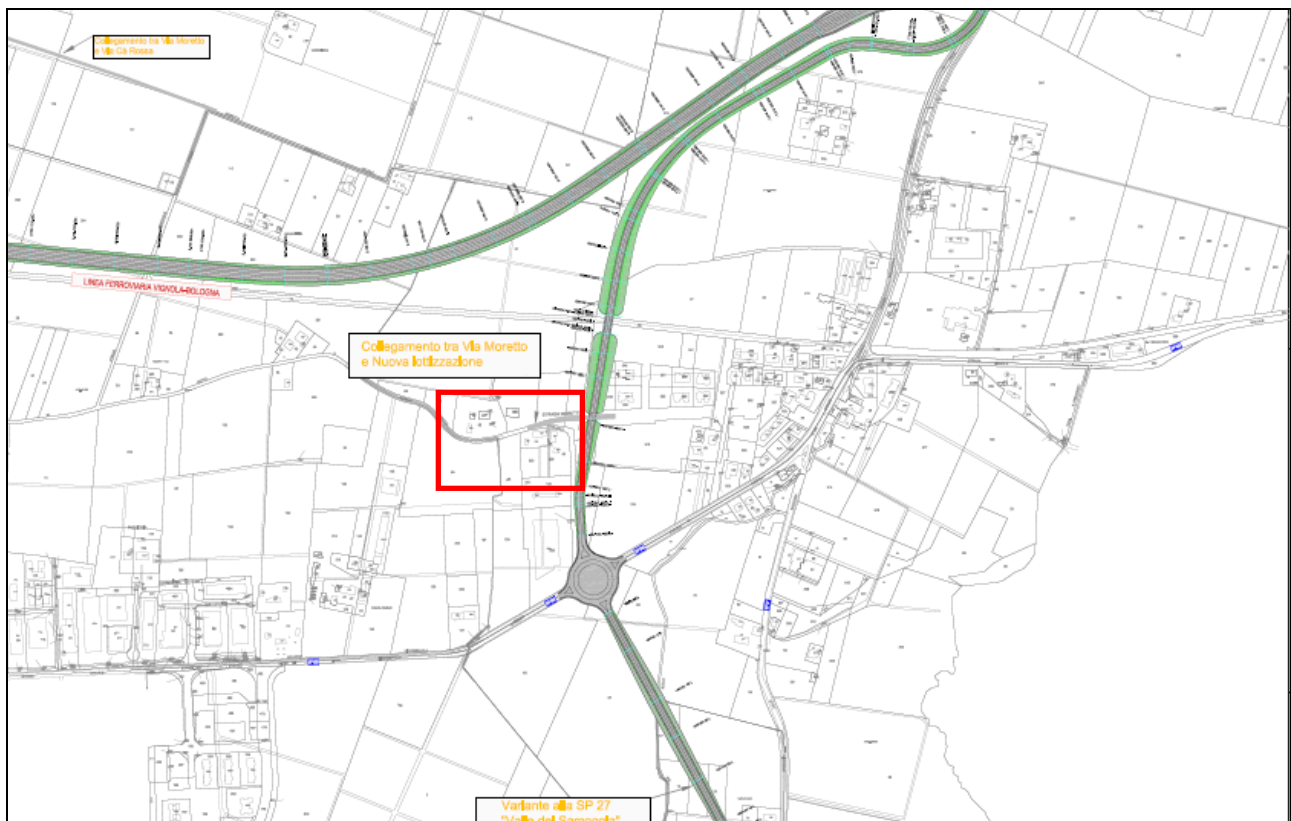




Codice tipologia ricettore	Descrizione ricettore
RSA	EDIFICIO SINGOLO A DESTINAZIONE RESIDENZIALE
GRR	GRUPPO DI EDIFICI A DESTINAZIONE RESIDENZIALE
RSP	EDIFICIO SINGOLO A DESTINAZIONE PRODUTTIVO/PRODUTTIVO/COMMERCIALE
GRP	GRUPPO DI EDIFICI A DESTINAZIONE PRODUTTIVO/PRODUTTIVO/COMMERCIALE
RRP	EDIFICIO O GRUPPO DI EDIFICI A DESTINAZIONE MISTA PRODUTTIVO/PRODUTTIVO/COMMERCIALE-RESIDENZIALE
RPP	SPECIALISTICO PARTICOLARE (CHIESA, CIMITERO, PARCHI, CAMPI SPORTIVI, ORATORI)
RSS1	Specialistico sensibile con limiti diurni (scuola)
RSS2	Specialistico sensibile (ospedale, case di cura e riposo)






Riferimento catastale	Codice	Foto	Descrizione	Sensibilità acustica del recettore
Part. 84	RRP	 <p>Foto b</p>	Edificio uso accessorio.	Bassa
Part. 46	RRP	 <p>Foto c</p>	Due edifici di cui uno ad uso residenziale, disposto su tre livelli, ed uno ad uso accessorio.	Medio Alta

Riferimento catastale	Codice	Foto	Descrizione	Sensibilità acustica del recettore
Part. 48	RRP	 <p>Foto a</p>	Antico fienile, uso accessorio.	Bassa



Riferimento catastale	Codice	Foto	Descrizione	Sensibilità acustica del recettore
Part. 68	RRP	 <p>Foto A</p>	Edificio uso accessorio.	Bassa
Part. 65	RRP	 <p>Foto B</p>	Edificio solo parzialmente ad uso residenziale, disposto su due livelli.	Medio Alta

Riferimento catastale	Codice	Foto	Descrizione	Sensibilità acustica del recettore
Part. 320	RSA	 <p>Foto C</p>	Edificio singolo ad uso residenziale, disposto su tre livelli.	Alta
Part. 75	RRP	 <p>Foto D</p>	Due edifici di cui uno ad uso residenziale, disposto su due livelli, ed uno ad uso accessorio.	Medio Alta

Riferimento catastale	Codice	Foto	Descrizione	Sensibilità acustica del recettore
Part. 94	RRP	 <p>Foto E</p>	Edificio uso residenziale, disposto su due livelli.	Medio Alta
Part. 94		 <p>Foto F</p>	Edificio uso accessorio.	

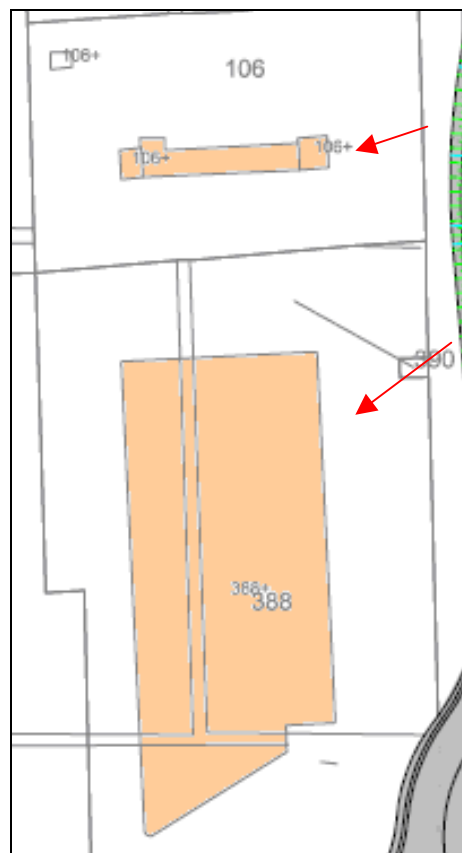
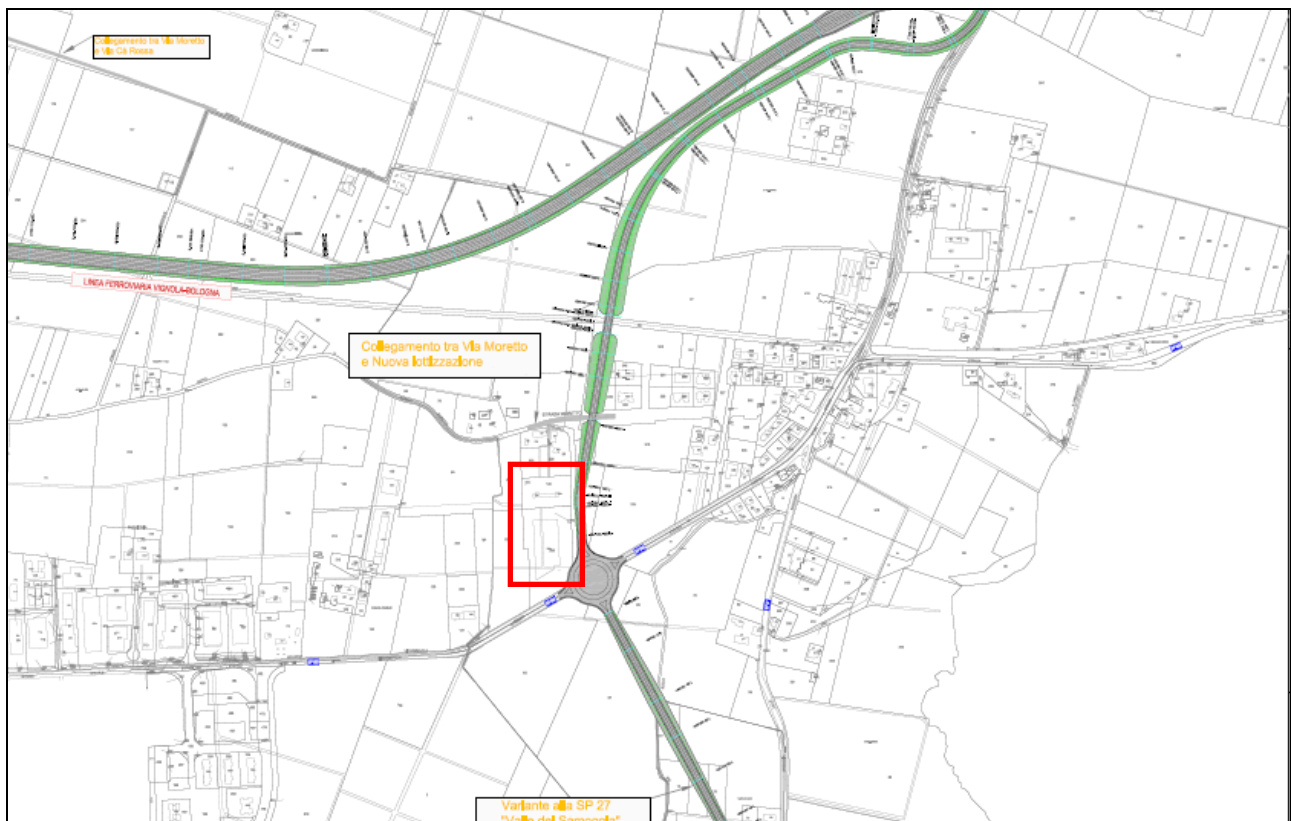


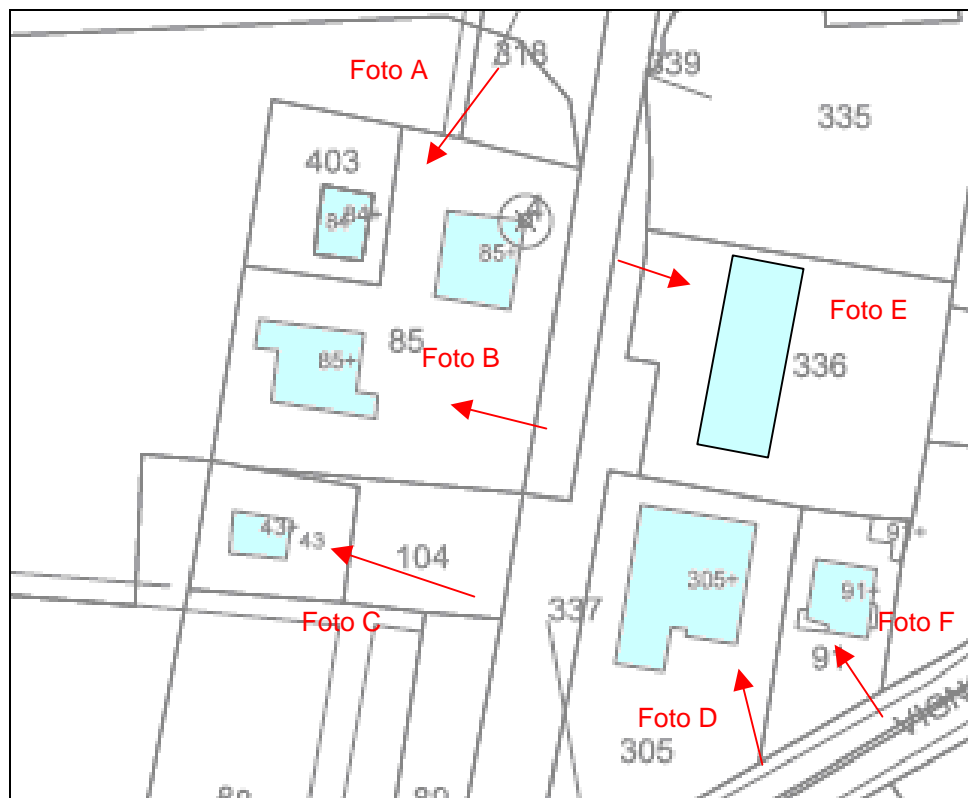
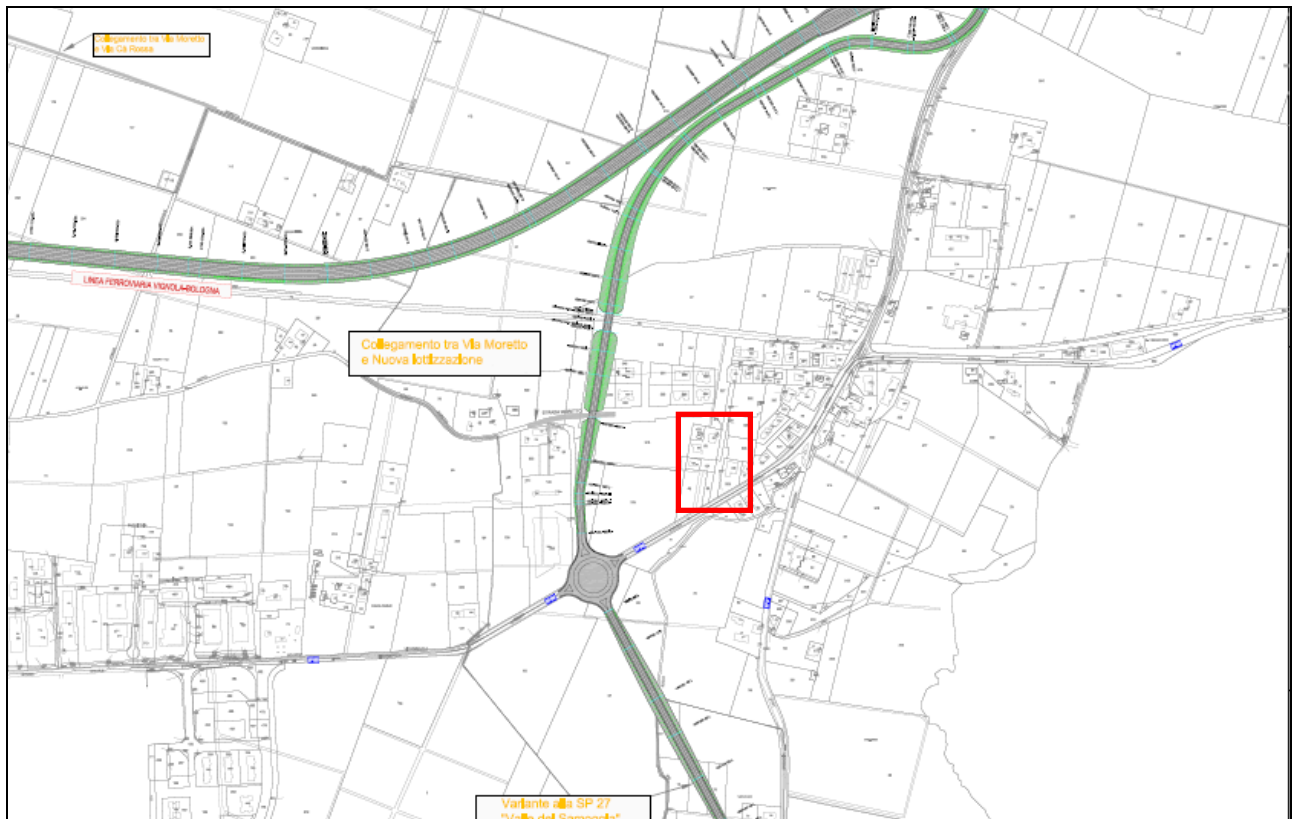




Foto a

Foto b

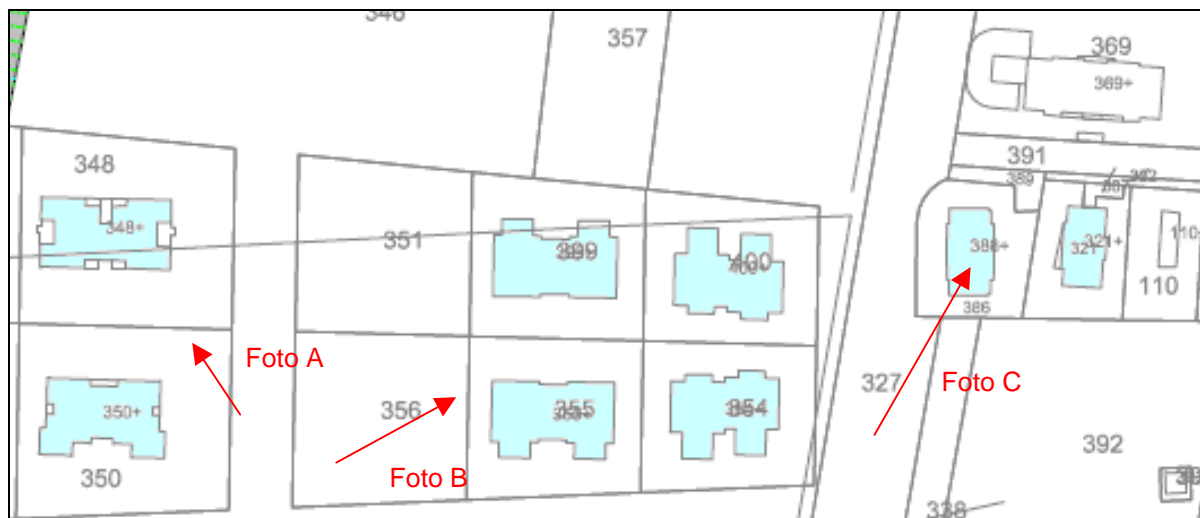
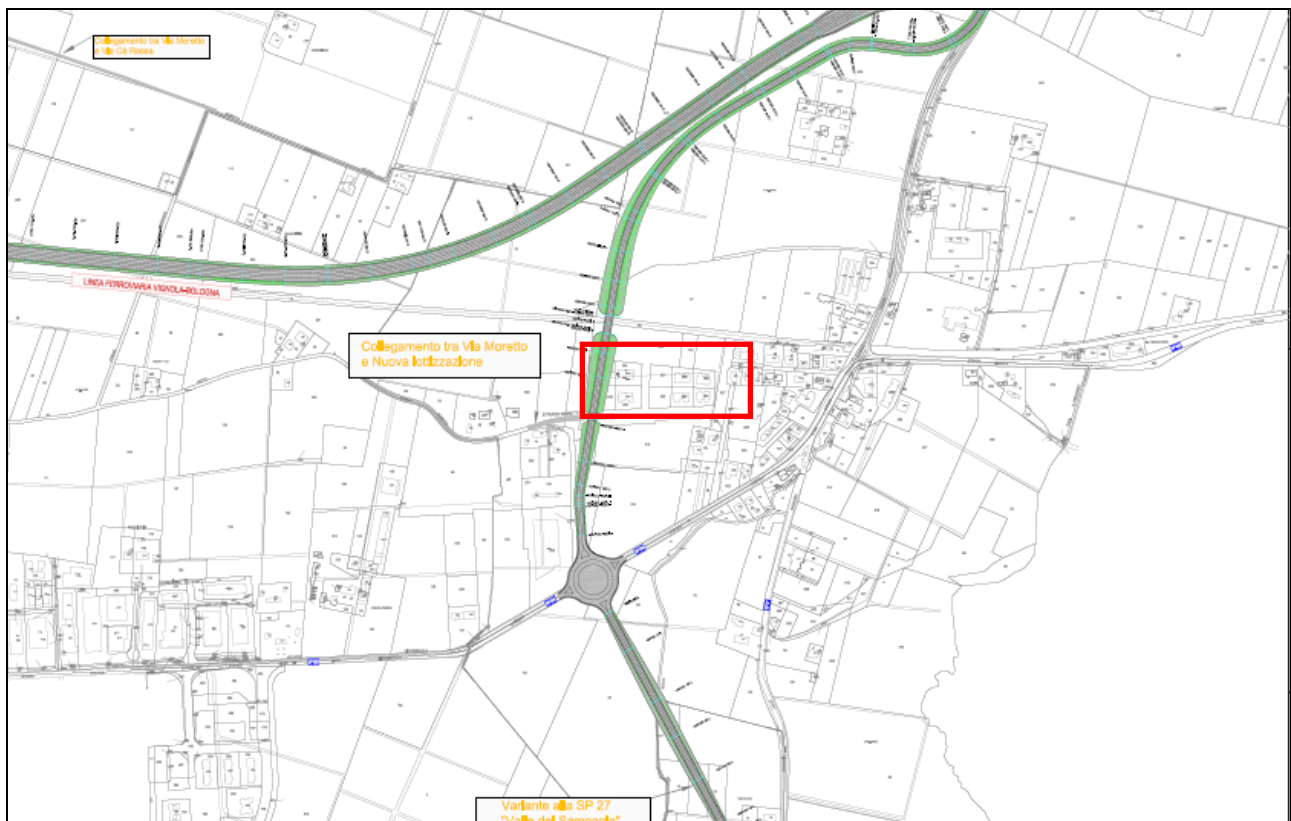
Riferimento catastale	Codice	Foto	Descrizione	Sensibilità acustica del recettore
Part. 106	RPP	 <p>Foto A</p>	Stazione di rifornimento a metano.	Bassa
Part. 388	RSP	 <p>Foto B</p>	Edificio singolo ad uso produttivo/commerciale, disposto su due livelli.	Bassa






Riferimento catastale	Codice	Foto	Descrizione	Sensibilità acustica del recettore
Part. 84, 85	GRR	 <p>Foto A</p>	Due edifici di cui uno ad uso residenziale, disposto su due livelli, ed uno ad uso accessorio.	Alta
Part. 85	RSA	 <p>Foto B</p>	Edificio singolo ad uso residenziale, disposto su due livelli.	Alta

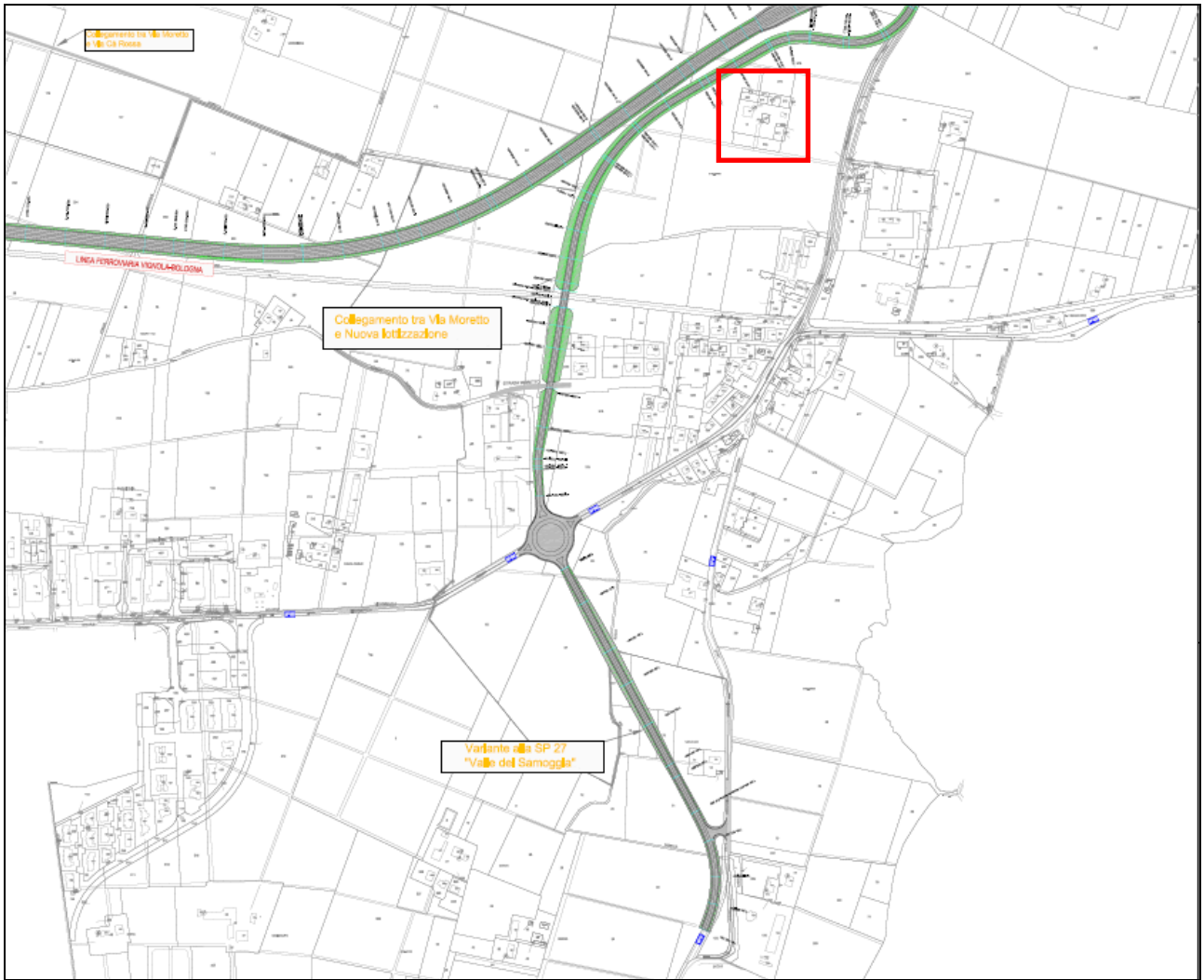
Riferimento catastale	Codice	Foto	Descrizione	Sensibilità acustica del recettore
Part. 43	RSA	 <p>Foto C</p>	Edificio singolo ad uso residenziale, disposto su due livelli.	Alta
Part. 305	RSA	 <p>Foto D</p>	Edificio singolo ad uso residenziale, su più livelli.	Alta

Riferimento catastale	Codice	Foto	Descrizione	Sensibilità acustica del recettore
Part. 336	GRR	 <p>Foto E</p>	Gruppo di edifici, ad uso residenziale, stile villette a schiera, disposte su due livelli.	Alta
Part. 91	RSA	 <p>Foto F</p>	Edificio singolo ad uso residenziale, disposto su un unico livello.	Alta



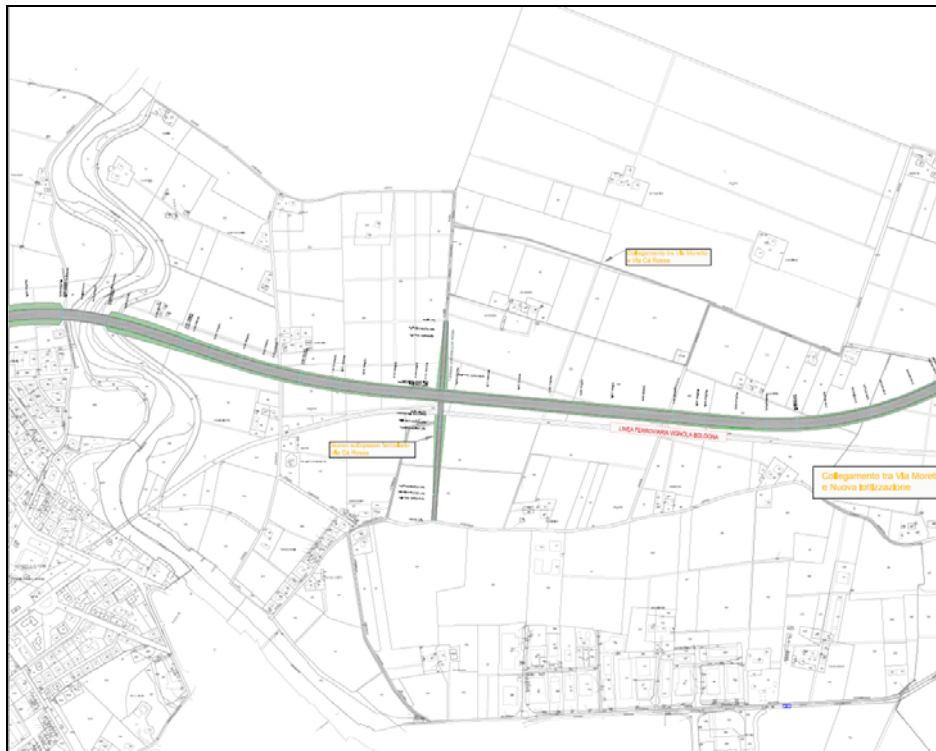
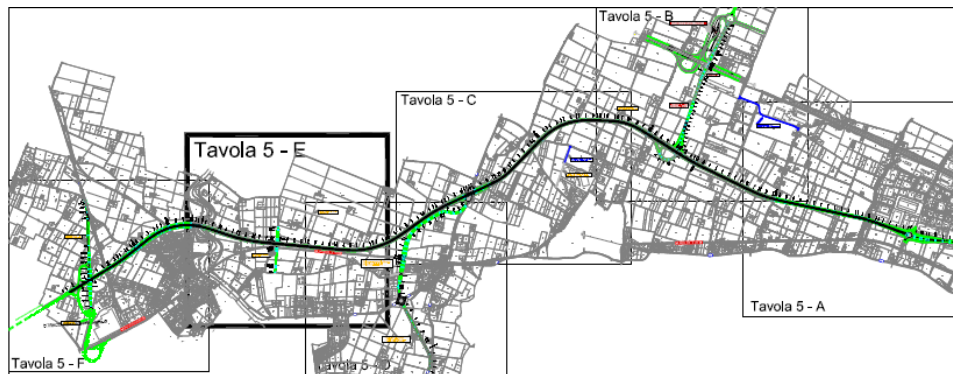
Riferimento catastale	Codice	Foto	Descrizione	Sensibilità acustica del recettore
Part. 350, 348	GRR	 <p>Foto A</p>	Gruppo di edifici, tipo villette a schiera e condominio, uso residenziale, disposti su due livelli.	Alta
Part. 354, 355, 399, 400	GRR	 <p>Foto B</p>	Complesso di quattro gruppi di villette a schiera, sviluppate su tre livelli.	Alta

Riferimento catastale	Codice	Foto	Descrizione	Sensibilità acustica del recettore
Part. 386, 321, 369	GRR	 <p>Foto C</p>	Tre edifici stile condominio, uso residenziale, i due in primo piano disposti su tre livelli, quello in secondo piano disposto su quattro livelli.	Alta







Riferimento catastale	Codice	Foto	Descrizione	Sensibilità acustica del recettore
Part. 17, 19	RSA		Edificio singolo ad uso residenziale, disposto su tre livelli, con annessi due edifici uso accessorio.	Alta

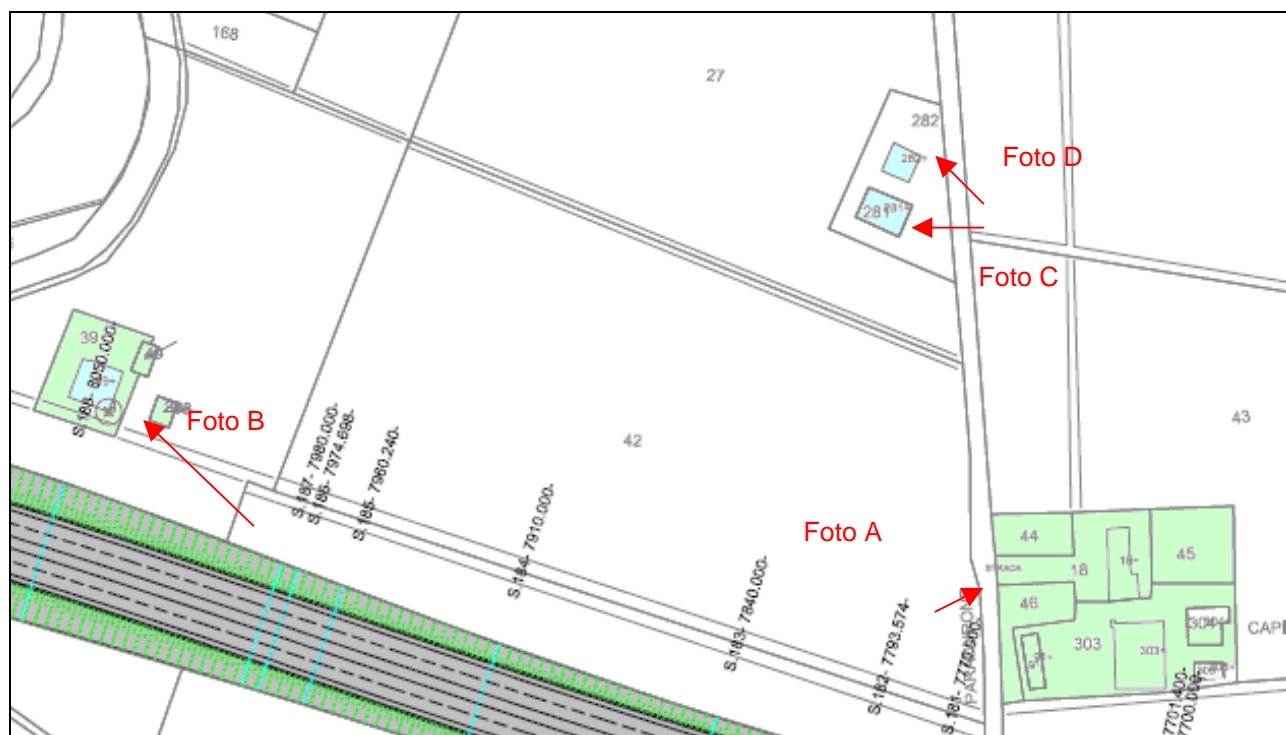
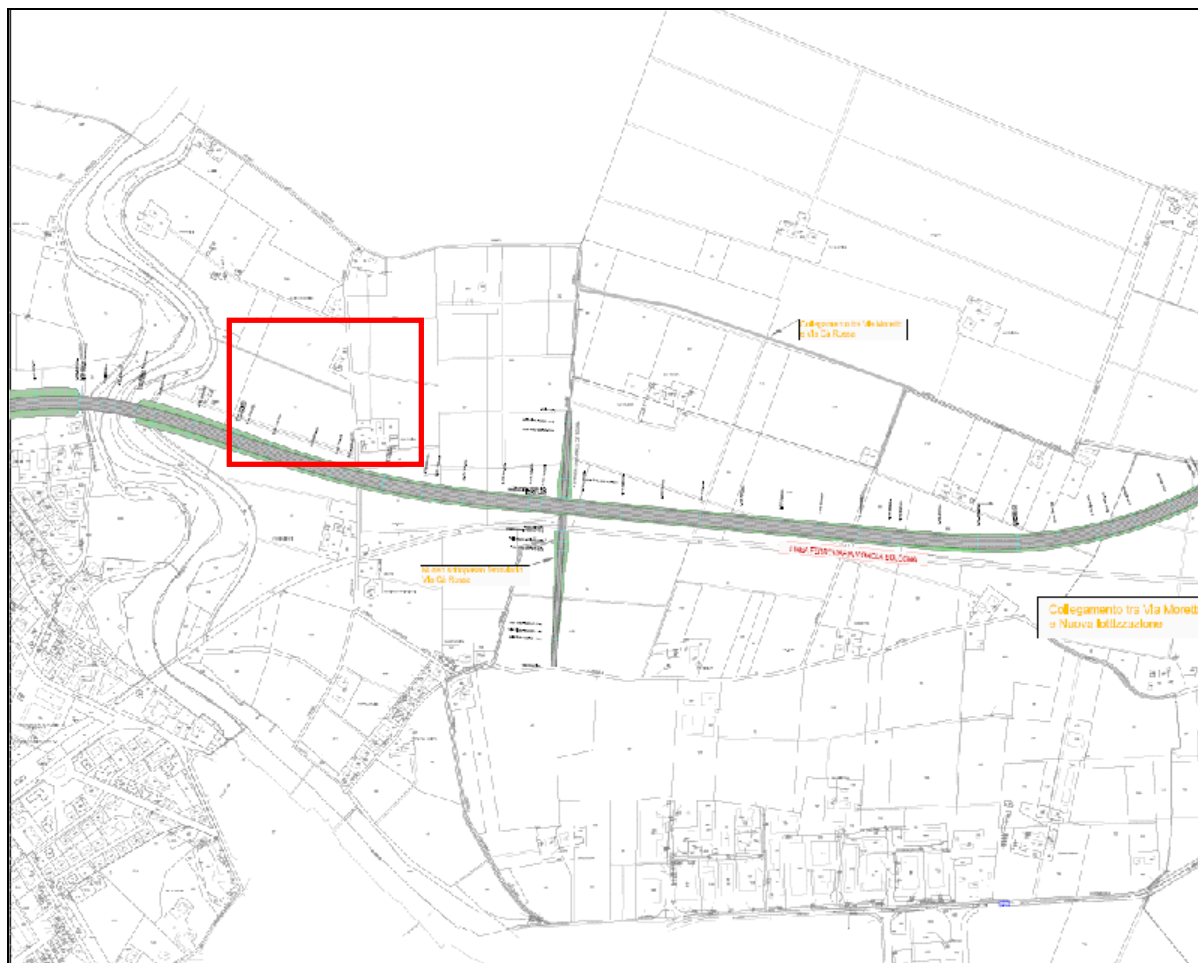
CENSIMENTO RECETTORI TAVOLA 5E





Codice tipologia ricettore	Descrizione ricettore
RSA	EDIFICIO SINGOLO A DESTINAZIONE RESIDENZIALE
GRR	GRUPPO DI EDIFICI A DESTINAZIONE RESIDENZIALE
RSP	EDIFICIO SINGOLO A DESTINAZIONE PRODUTTIVO/PRODUTTIVO/COMMERCIALE
GRP	GRUPPO DI EDIFICI A DESTINAZIONE PRODUTTIVO/PRODUTTIVO/COMMERCIALE
RRP	EDIFICIO O GRUPPO DI EDIFICI A DESTINAZIONE MISTA PRODUTTIVO/PRODUTTIVO/COMMERCIALE-RESIDENZIALE
RPP	SPECIALISTICO PARTICOLARE (CHIESA, CIMITERO, PARCHI, CAMPI SPORTIVI, ORATORI)
RSS1	Specialistico sensibile con limiti diurni (scuola)
RSS2	Specialistico sensibile (ospedale, case di cura e riposo)

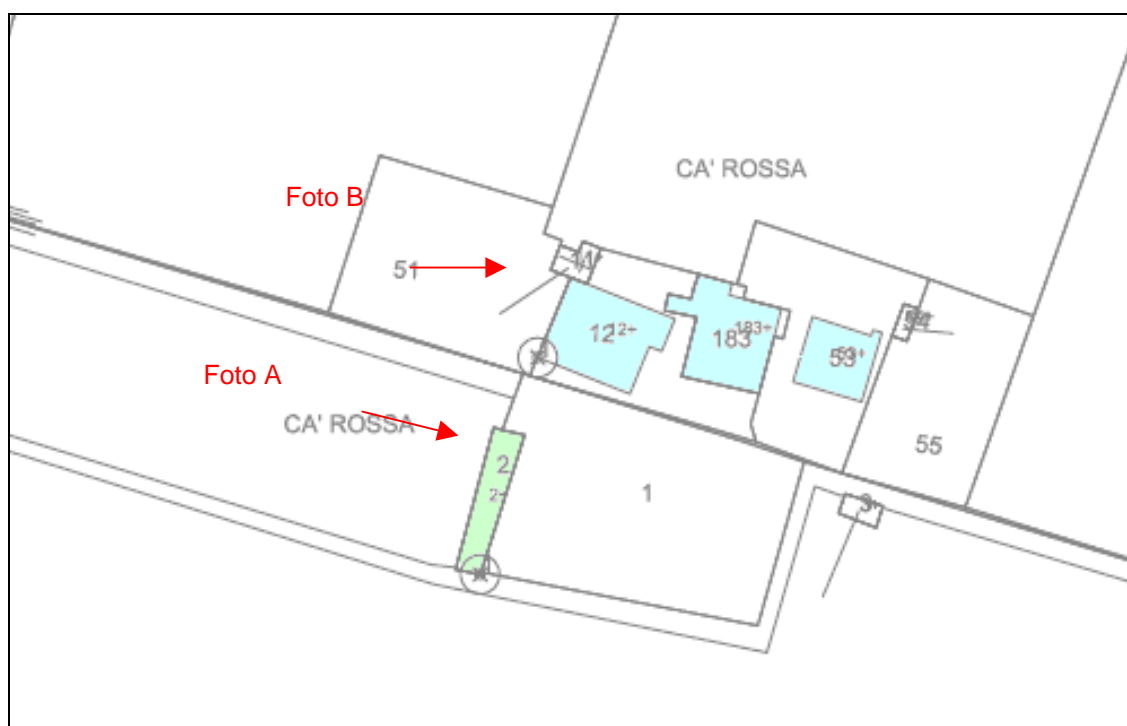
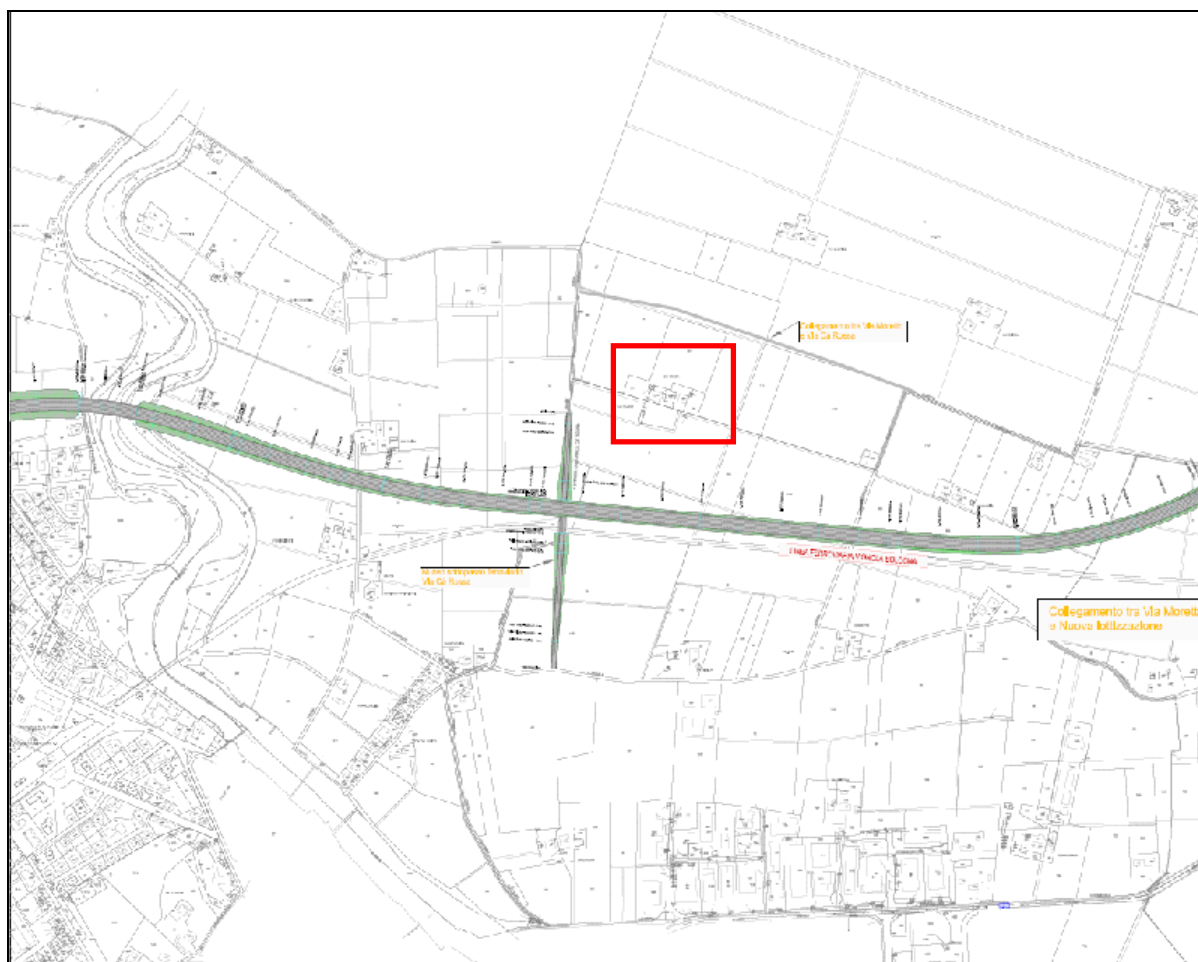
Riferimento catastale	Codice	Foto	Descrizione	Sensibilità acustica del recettore
Part. 64	RSA	 <p>Foto A</p>	Edificio singolo ad uso residenziale disposto su quattro livelli.	Alta
Part. 90	RSP	 <p>Foto B</p>	Edificio singolo ad uso accessorio, disposto su due livelli.	Bassa



Riferimento catastale	Codice	Foto	Descrizione	Sensibilità acustica del recettore
Part. 30, 61	RSA	 <p>Foto C</p>	Due edifici, di cui uno ad uso residenziale, disposto su tre livelli, ed uno ad uso accessorio.	Alta
Part. 62	RSA	 <p>Foto D</p>	Due edifici di cui uno, in primo piano, uso accessorio, ed uno, in secondo piano, ad uso promiscuo residenziale ed accessorio.	Alta

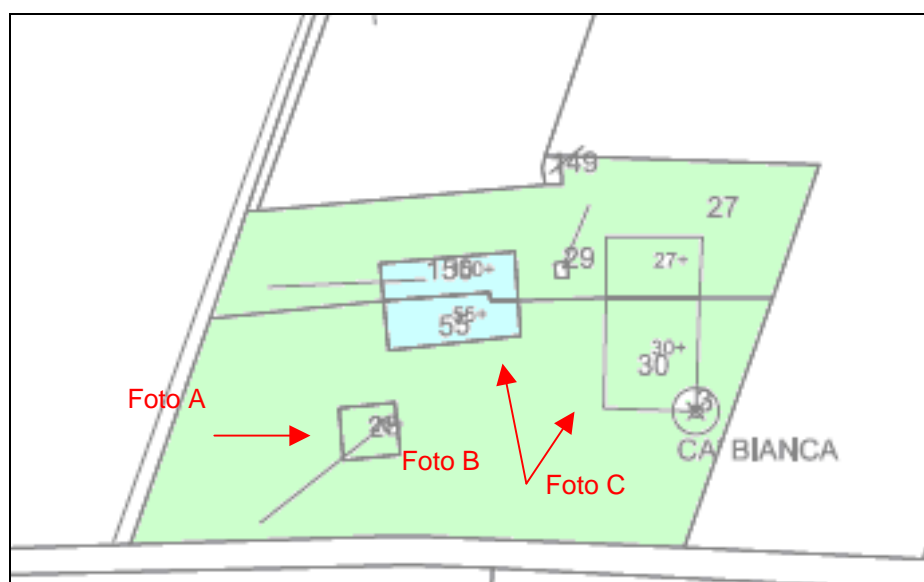
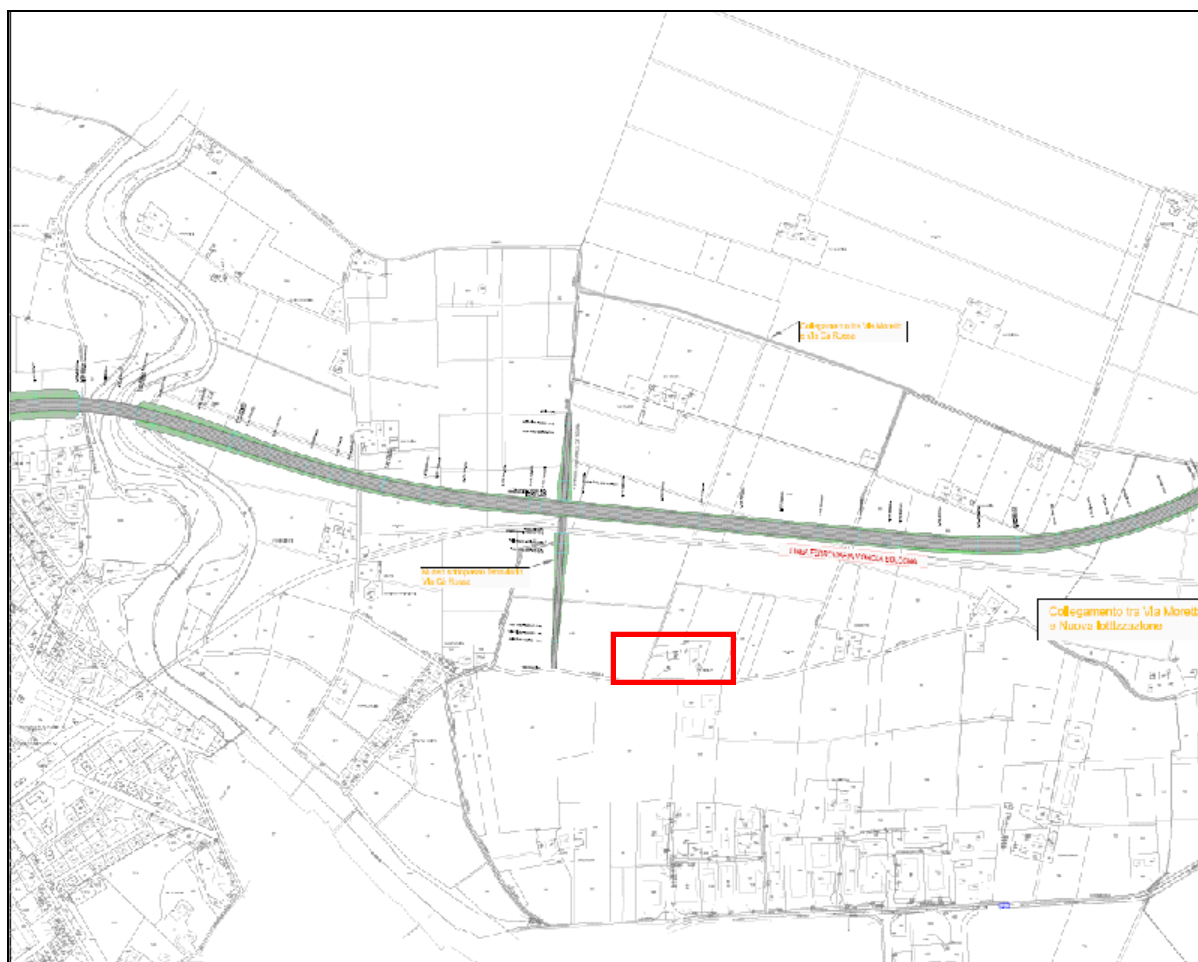


Riferimento catastale	Codice	Foto	Descrizione	Sensibilità acustica del recettore
Part. 303	RRP	 <p>Foto A</p>	Gruppo di edifici in stato di abbandono con segnaletica.	-
Part. 39, 40, 288	RRP	 <p>Foto B</p>	Un edificio ad uso residenziale e due ad uso accessorio.	Medio Alta

Riferimento catastale	Codice	Foto	Descrizione	Sensibilità acustica del recettore
Part. 281	RSA	 <p>Foto C</p>	Edificio singolo ad uso residenziale disposto su due livelli.	Alta
Part. 282	RSA	 <p>Foto D</p>	Edificio singolo ad uso residenziale disposto su due livelli.	Alta

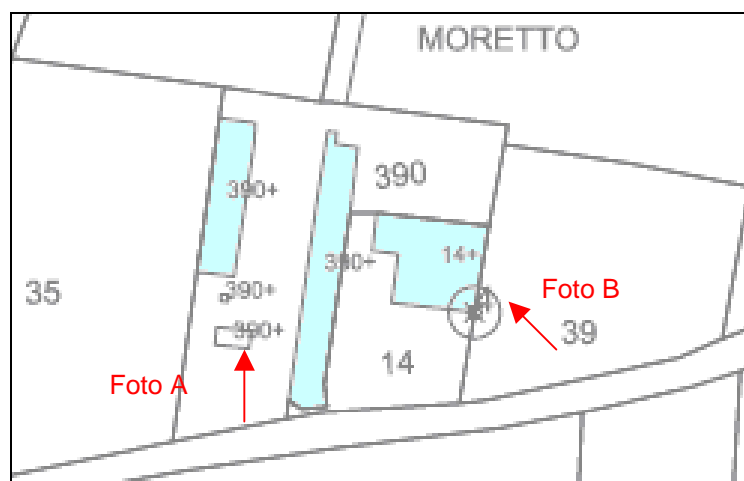
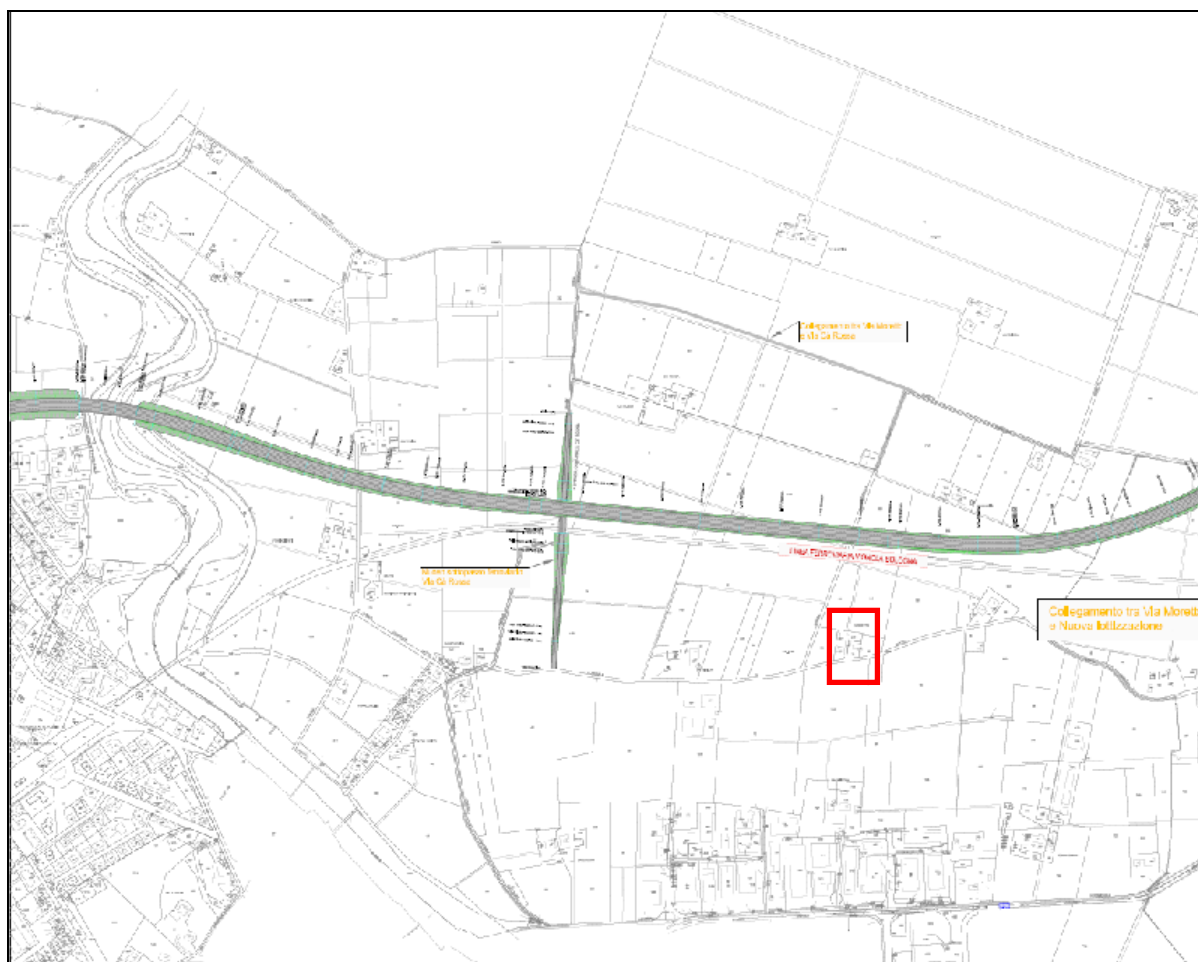




Riferimento catastale	Codice	Foto	Descrizione	Sensibilità acustica
Part. 1,2	RSP	 <p>Foto A</p>	Edificio singolo ad uso artigianale, disposto su due livelli.	Bassa
Part. 12	RSA	 <p>Foto B</p>	Gruppo di edifici ad uso residenziale, disposti su tre livelli.	Alta

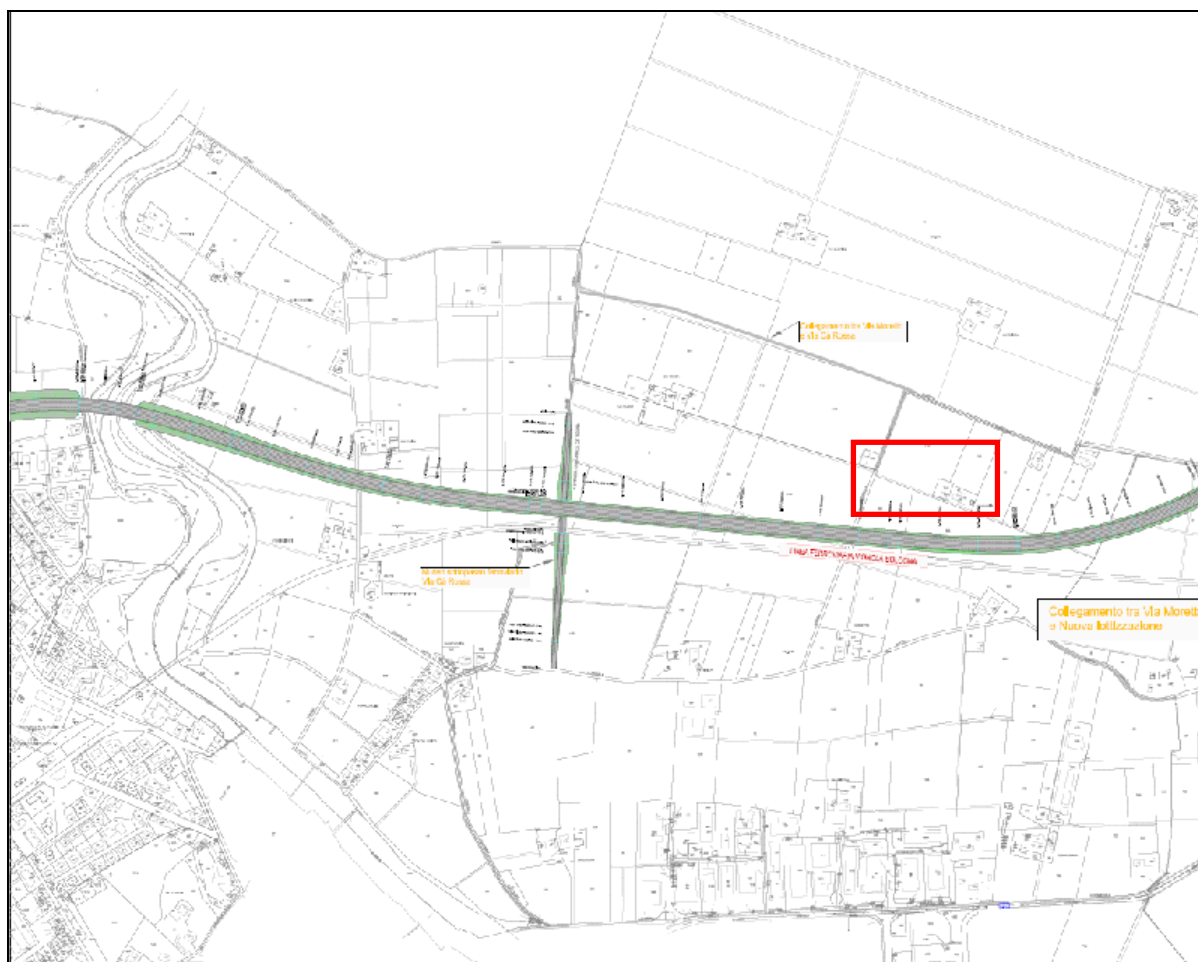




Riferimenti catastali	Codice	Foto	Descrizione	Sensibilità acustica
Part. 26	RRP	 <p>Foto A</p>	Edificio singolo uso accessorio	Bassa
Part. 55	RSA	 <p>Foto B</p>	Edificio singolo ad uso residenziale, disposto su tre livelli.	Alta



<p>Part. 30, 27</p>	<p>RRP</p>	<div data-bbox="763 185 1406 671" data-label="Image"> </div> <p>Foto C</p>	<p>Edificio singolo più fienile, uso accessorio.</p>	<p>Bassa</p>
---------------------	------------	--	--	--------------



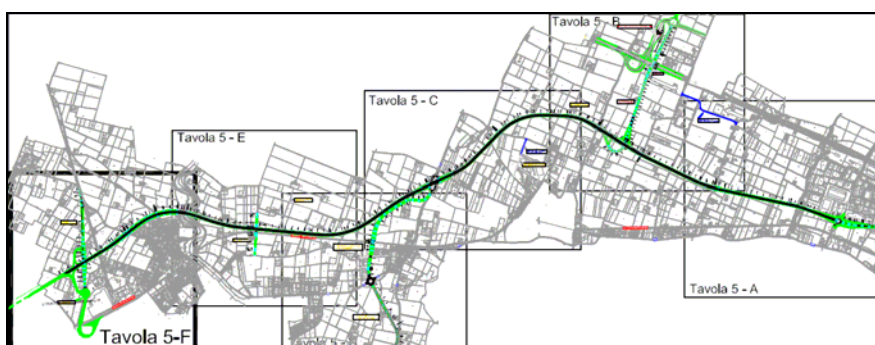
Riferimenti catastali	Codice	Foto	Descrizione	Sensibilità acustica
Part. 390	GRR	 <p>Foto A</p>	Due edifici di cui uno uso accessorio ed uno uso residenziale, disposto su due livelli.	Alta
Part. 14	RSA	 <p>Foto B</p>	Edificio singolo ad uso residenziale, disposto su due livelli.	Alta



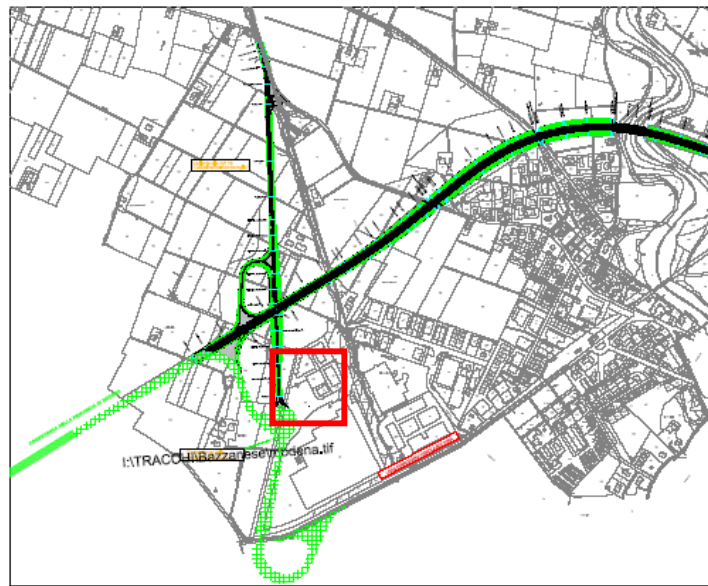
Riferimento catastale	Codice	Foto	Descrizione	Sensibilità acustica
Part. 178	RSP	 <p>Foto A</p>	Edificio singolo uso produttivo/commerciale, di probabile annessione a Part. 721.	Bassa
Part. 721, 716	GRR	 <p>Foto B</p>	Due edifici entrambi disposti su più livelli, apparentemente solo in parte residenziali, abitati.	Alta



Rifeirmenti catastali	Codice	Foto	Descrizione	Sensibilità acustica
Part. 171	RSA	 <p>Foto B</p>	Edificio singolo ad uso residenziale, disposto su un unico piano.	Alta
Part. 17	RSA	 <p>Foto A</p>	Due edifici di cui uno ad uso residenziale, disposto su tre livelli, ed uno ad uso accessorio.	Alta

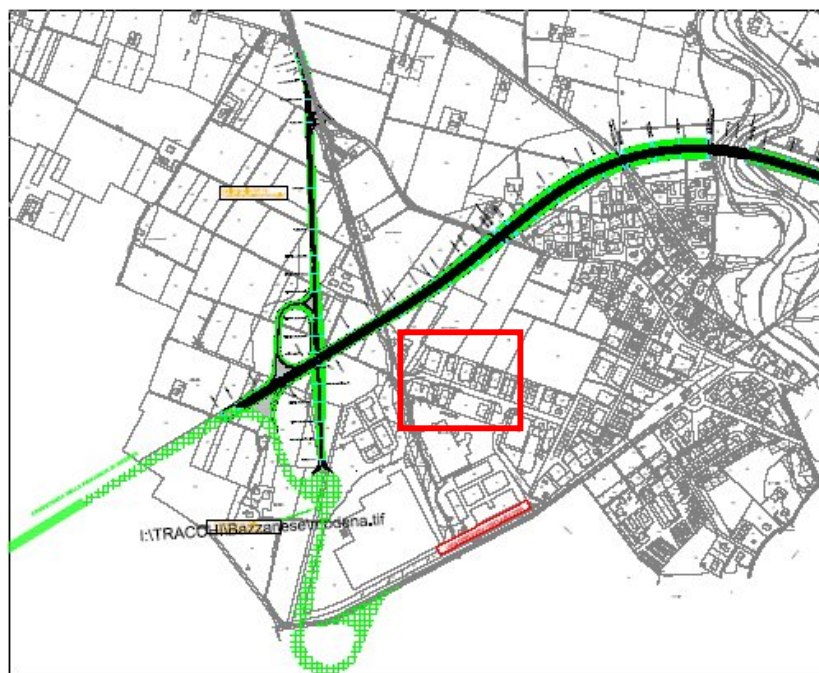
CENSIMENTO RECETTORI TAVOLA 5F







Codice tipologia ricettore	Descrizione ricettore
RSA	EDIFICIO SINGOLO A DESTINAZIONE RESIDENZIALE
GRR	GRUPPO DI EDIFICI A DESTINAZIONE RESIDENZIALE
RSP	EDIFICIO SINGOLO A DESTINAZIONE PRODUTTIVO/PRODUTTIVO/COMMERCIALE
GRP	GRUPPO DI EDIFICI A DESTINAZIONE PRODUTTIVO/PRODUTTIVO/COMMERCIALE
RRP	EDIFICIO o GRUPPO DI EDIFICI A DESTINAZIONE MISTA PRODUTTIVO/PRODUTTIVO/COMMERCIALE-RESIDENZIALE
RPP	SPECIALISTICO PARTICOLARE (CHIESA, CIMITERO, PARCHI, CAMPI SPORTIVI, ORATORI)
RSS1	Specialistico sensibile con limiti diurni (scuola)
RSS2	Specialistico sensibile (ospedale, case di cura e riposo)






Riferimento Catastale	Codice	Foto	Descrizione	Sensibilità acustica del recettore
Part. 295, 260, 373	GRP	 <p>Foto A</p>	Tre edifici, disposti su due piani ciascuno, con destinazione d'uso produttivo/commerciale.	Bassa
Part. 278	GRP	 <p>Foto B</p>	Due edifici affiancati, su due piani ciascuno, con destinazione d'uso produttivo/commerciale.	Bassa

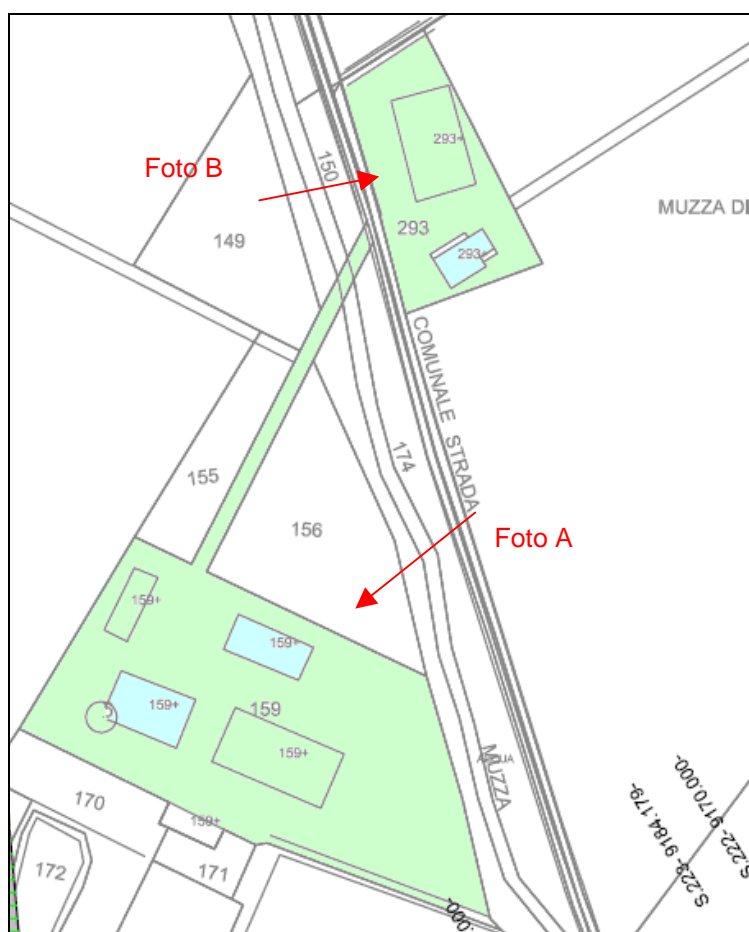
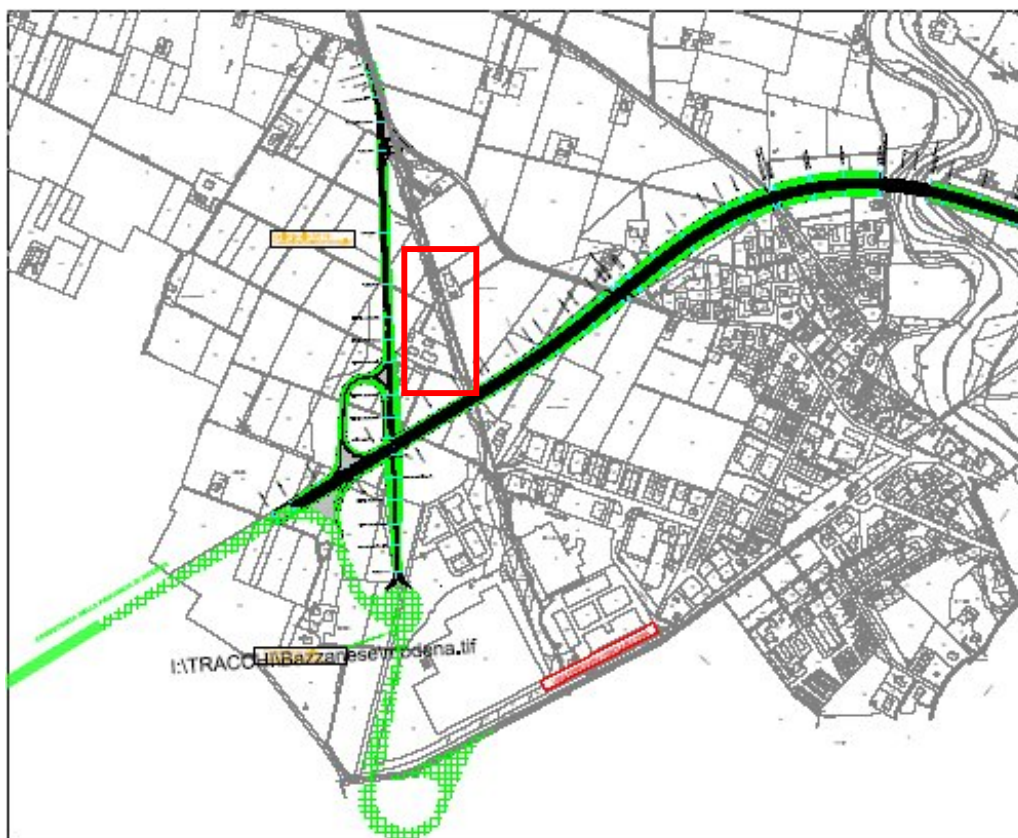




Riferimento Catastale	Codice	Foto	Descrizione	Sensibilità acustica del recettore
Part. 126	RSP		Edificio singolo con destinazione d'uso produttivo/commerciale.	Bassa
Part. 106	RSP		Edificio singolo, disposto su due livelli, con destinazione d'uso produttivo/commerciale.	Bassa

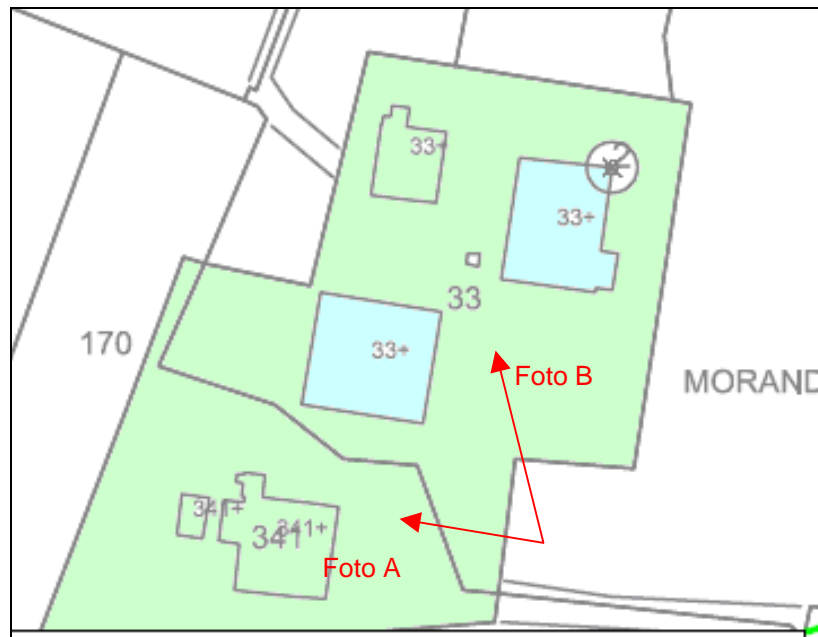
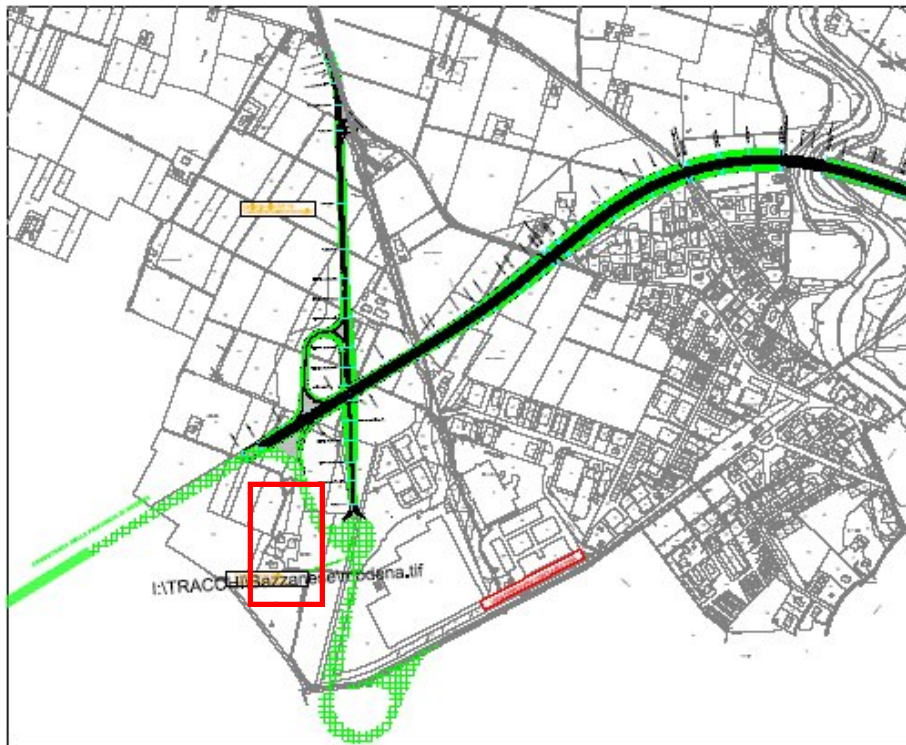
Riferimento Catastale	Codice	Foto	Descrizione	Sensibilità acustica del recettore
Part. 99, 100	RSP		Edificio singolo, disposto su un unico livello, con destinazione d'uso produttivo/commerciale.	Bassa
Part. 44	RSP		Edificio singolo, disposto su più livelli, con destinazione d'uso produttivo/commerciale.	Bassa



Riferimento Catastale	Codice	Foto	Descrizione	Sensibilità acustica del recettore
Part. 85	RSP		Edificio singolo, disposto su un unico livello, con destinazione d'uso produttivo/commerciale.	Bassa
Part. 12	RRP	 <p>Foto B</p>	Edificio singolo, disposto su più livelli, con destinazione promiscua, residenziale e produttivo/commerciale.	Media

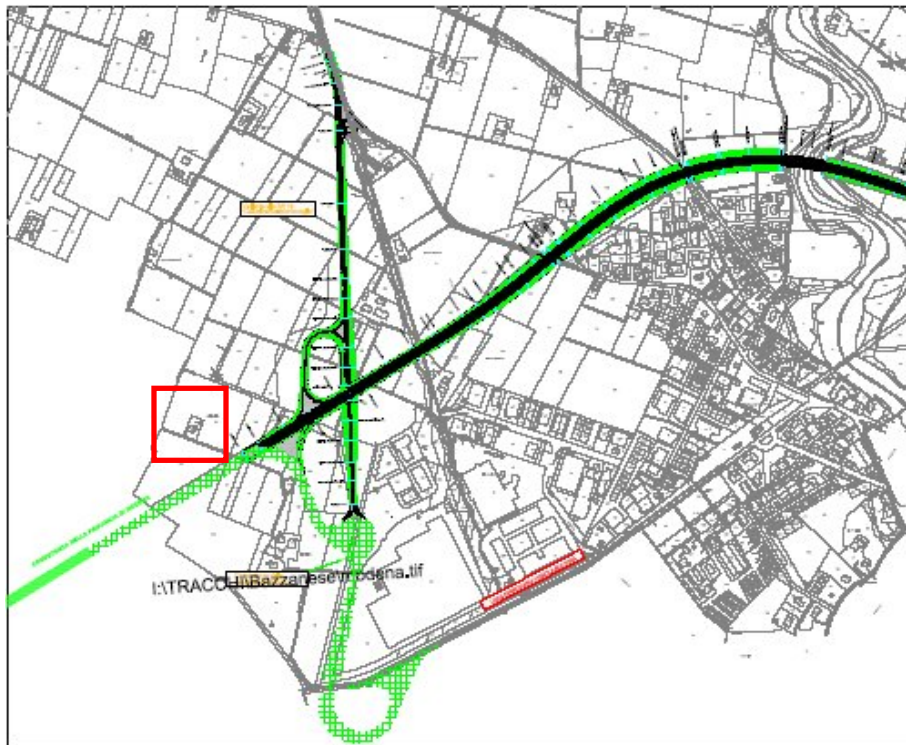
Riferimento Catastale	Codice	Foto	Descrizione	Sensibilità acustica del recettore
Part. 14	RSA	 <p>Foto A</p>	Edificio singolo a destinazione residenziale con annesso fienile ad uso accessorio.	Alta



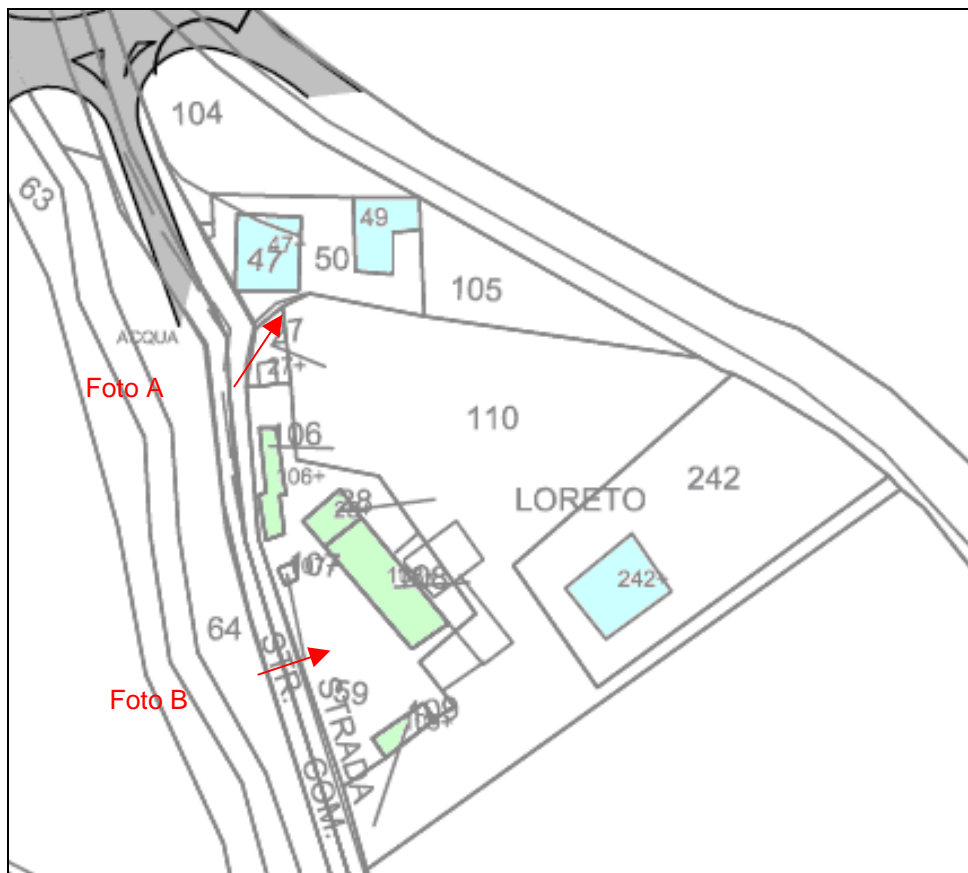
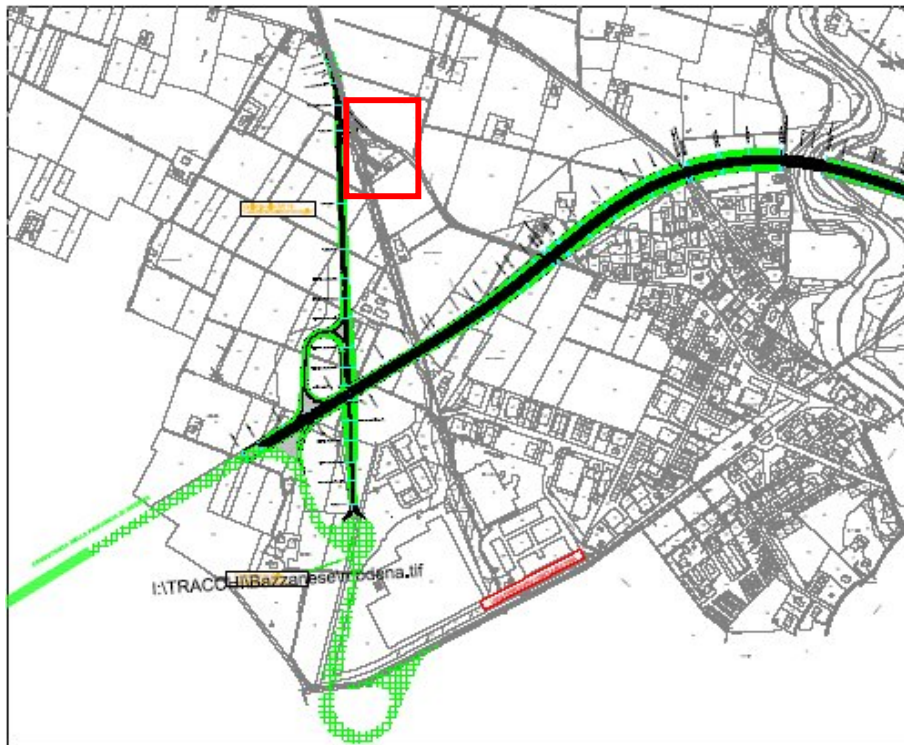
Rif. catastale	Codice	Foto	Descrizione	Sensibilità acustica
Part. 159	RRP	 <p>Foto A</p>	Gruppo di edifici di cui due ad uso residenziale, disposti su due piani, uno ad uso servizi su un unico piano ed uno ad uso accessorio.	Media
Part. 293	RRP	 <p>Foto B</p>	Due edifici, uno ad uso residenziale ed uno ad uso servizi, entrambi disposti su due livelli.	Media




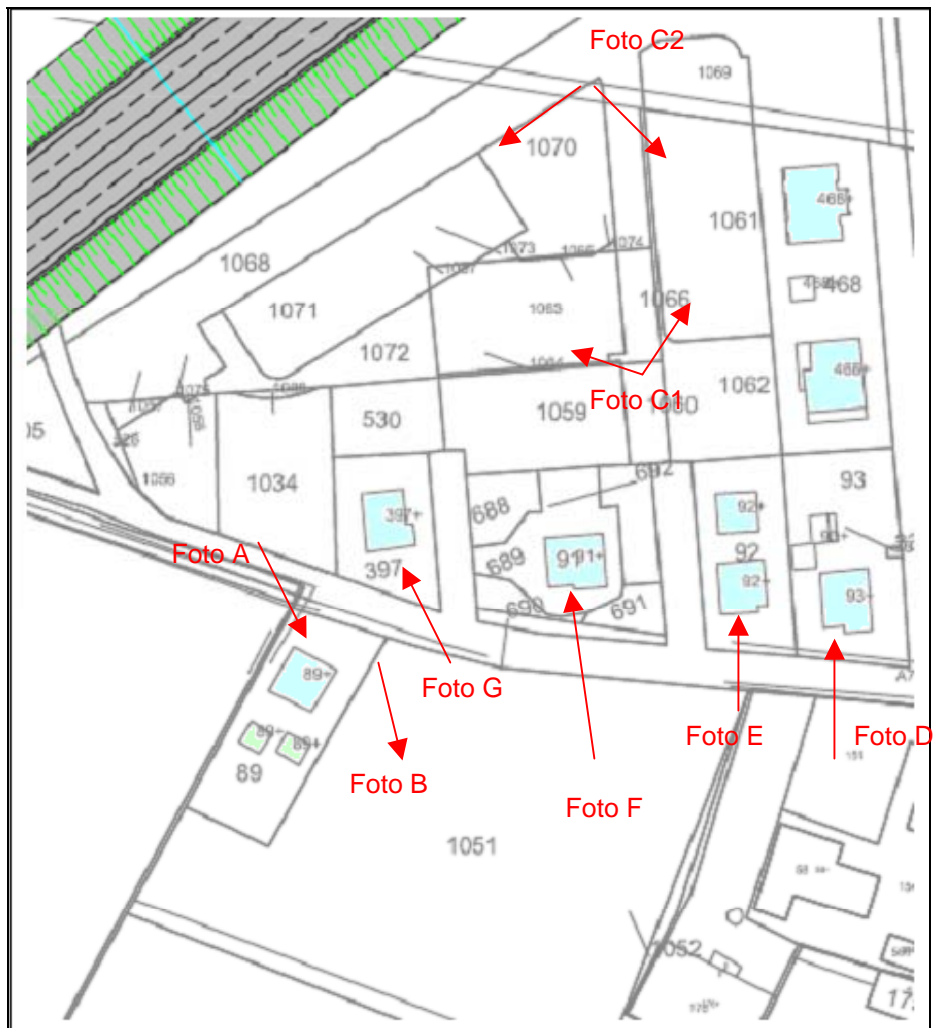
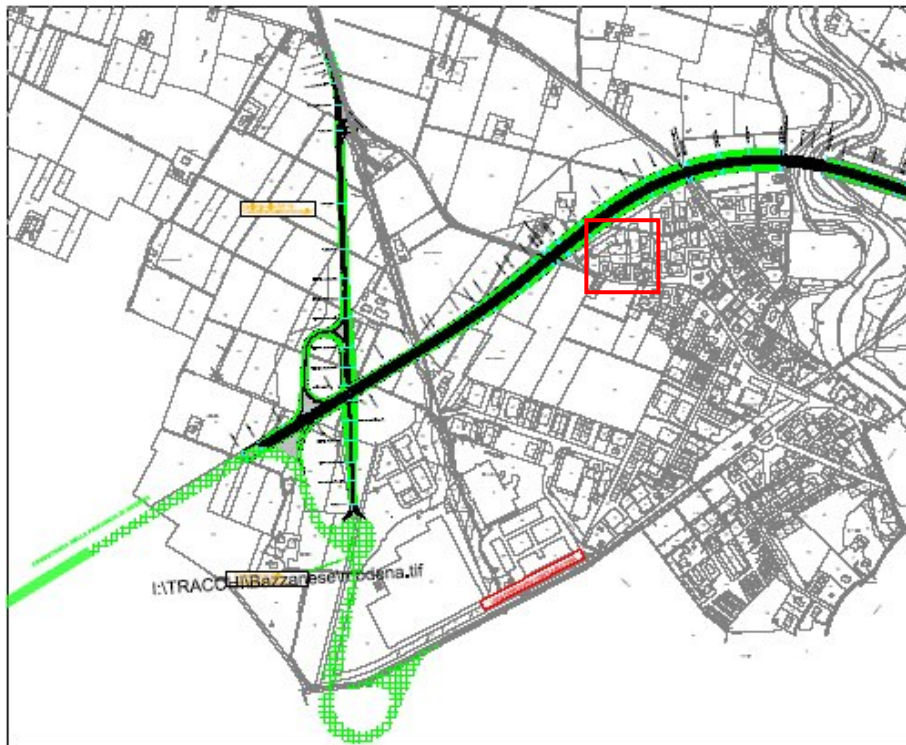
Rif. catastale	Codice	Foto	Descrizione	Sensibilità acustica
Part. 341	RRP	 <p>Foto A</p>	Edificio singolo uso accessorio.	Bassa
Part. 33	RSA	 <p>Foto B</p>	Edificio singolo da uso residenziale con annessi due edifici ad uso accessorio.	Alta







Rif. catastale	Codice	Foto	Descrizione	Sensibilità acustica
Part. 24, 25	RSA	 <p>Foto A</p>	Due edifici di cui uno ad uso residenziale ed uno uso accessorio, entrambi però in stato di abbandono.	-





Rif catastale	Codice	Foto	Descrizione	Sensibilità acustica
Part. 47, 49	RSA	 <p>Foto A</p>	Due edifici di cui uno ad uso residenziale ed uno ad uso accessorio entrambi su due livelli.	Alta
Part. 108, 242	RSA	 <p>Foto B</p>	Del complesso, gli unici edifici avvistati sono questi due, di cui uno ad uso residenziale disposto su due livelli ed uno ad uso accessorio.	Alta

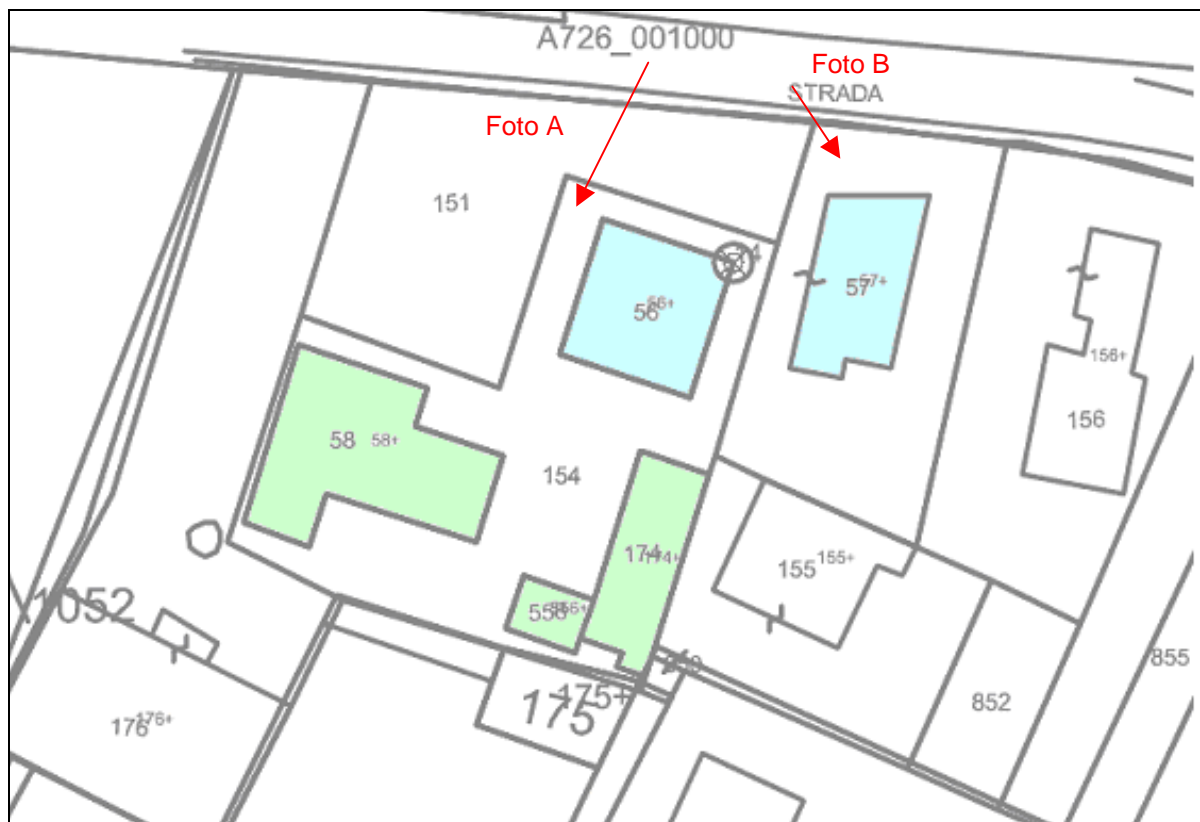
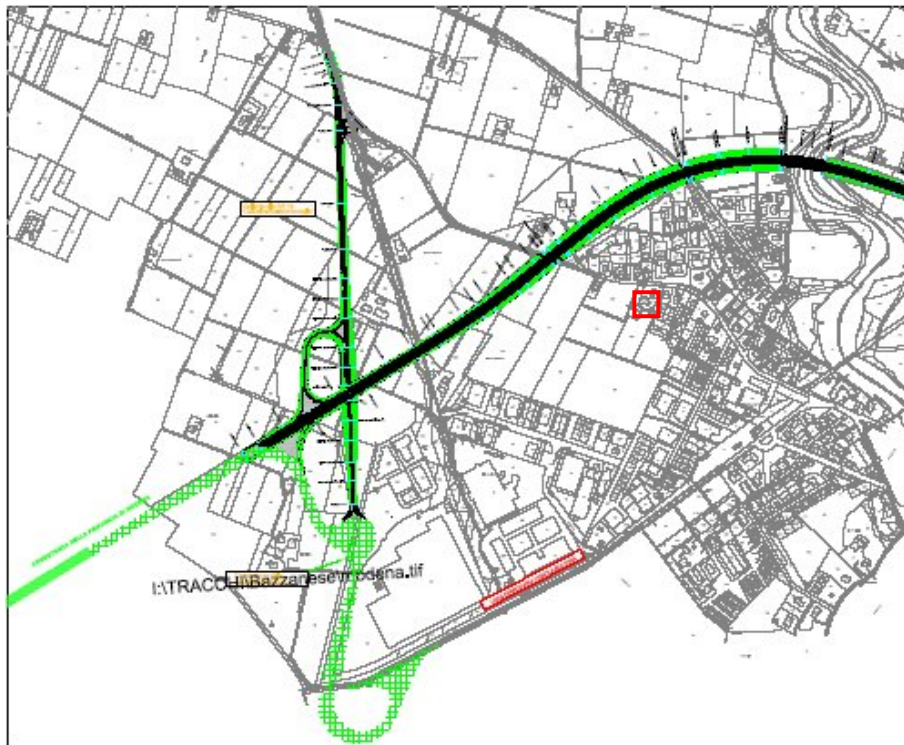


Rif. catastale	Codice	Foto	Descrizione	Sensibilità acustica
Part. 89	RSA	 <p>Foto F</p> <p>Foto A</p>	Edificio singolo, disposto su tre livelli, ad uso residenziale.	Alta
Part. 1051	GRR	 <p>Foto B</p>	Gruppo di edifici ad uso residenziale, disposti su cinque livelli, di nuova costruzione.	Alta



Rif. catastale	Codice	Foto	Descrizione	Sensibilità acustica
Part.1060, 1061, 1062, 1066, 1068, 1070, 1071, 1072.	GRR (Fronte lottizzazione)	 <p>Foto C1</p>	Gruppo di edifici ad uso residenziale, di nuova costruzione, di varie tipologie, dal condominio alle villette a schiera.	Alta
	(Retro lottizzazione)	 <p>Foto C2</p>		

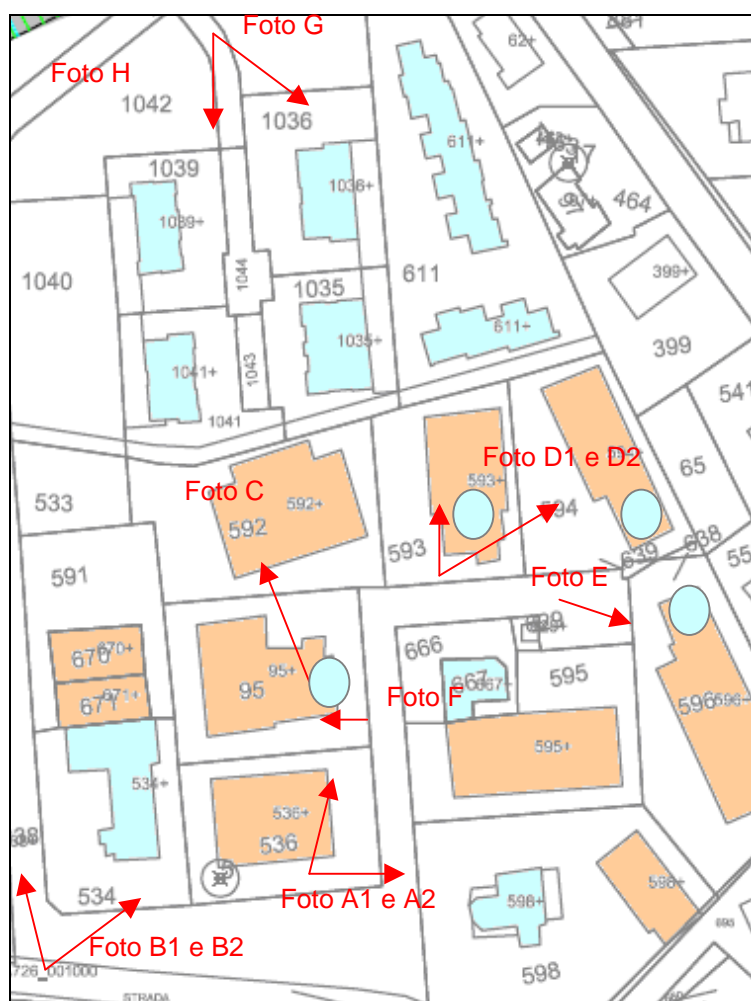
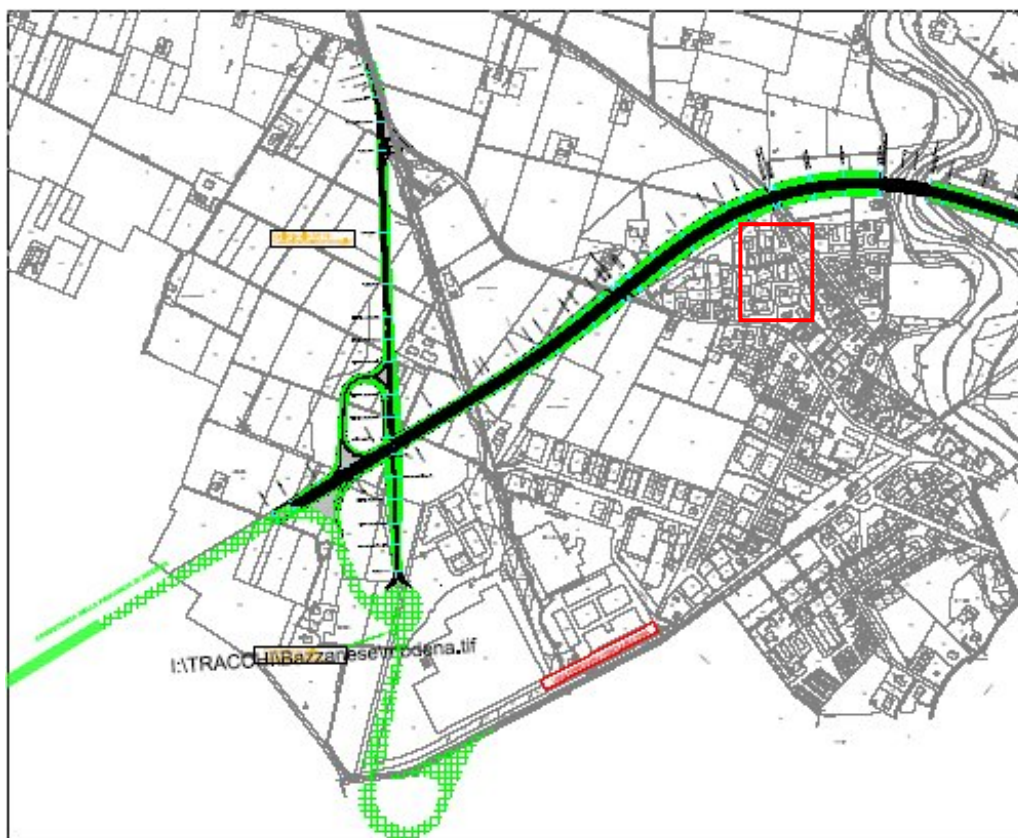
Rif. catastale	Codice	Foto	Descrizione	Sensibilità acustica
Part. 93	RSA	 <p>Foto D</p>	Edificio singolo ad uso residenziale, disposto su due livelli.	Alta
Part. 92	GRR	 <p>Foto E</p>	Due edifici ad uso residenziale, entrambi disposti su due livelli.	Alta

Rif. catastale	Codice	Foto	Descrizione	Sensibilità acustica
Part. 91	RSA	 <p>Foto F</p>	Edificio singolo disposto su tre piani, ad uso residenziale.	Alta
Part. 397	RSA	 <p>Foto G</p>	Edificio singolo, disposto su due livelli, ad uso residenziale.	Alta





Rif. catastale	Codice	Foto	Descrizione	Sensibilità acustica
Part. 151, 154	RRP	 <p>Foto A</p>	Edificio singolo ad uso residenziale, disposto su tre livelli, oltre due edifici di cui uno ad uso accessorio ed uno ad uso servizi disposti su un unico livello.	Medio Alta
Part. 57	RSA	 <p>Foto B</p>	Edificio singolo ad uso residenziale, disposto su tre livelli.	Alta

Rif. Catastale	Codice	Foto	Descrizione	Sensibilità acustica
Part. 189	RSA	 <p>Foto A</p>	Edificio singolo ad uso residenziale disposto su tre livelli.	Alta
Part. 48	RSA	 <p>Foto B</p>	Edificio singolo in stato di abbandono.	-




Rif. catastale	Codice	Foto	Descrizione	Sensibilità acustica
Part. 598	RRP	 <p>Foto A1</p>	Due edifici di cui uno ad uso residenziale, disposto su due livelli, ed uno ad uso produttivo/commerciale su un unico livello.	Media
Part. 666, 667, 595	RRP	 <p>Foto A2</p>	Due edifici di cui uno ad uso residenziale su due livelli ed uno ad uso produttivo/commerciale su un unico livello.	Media

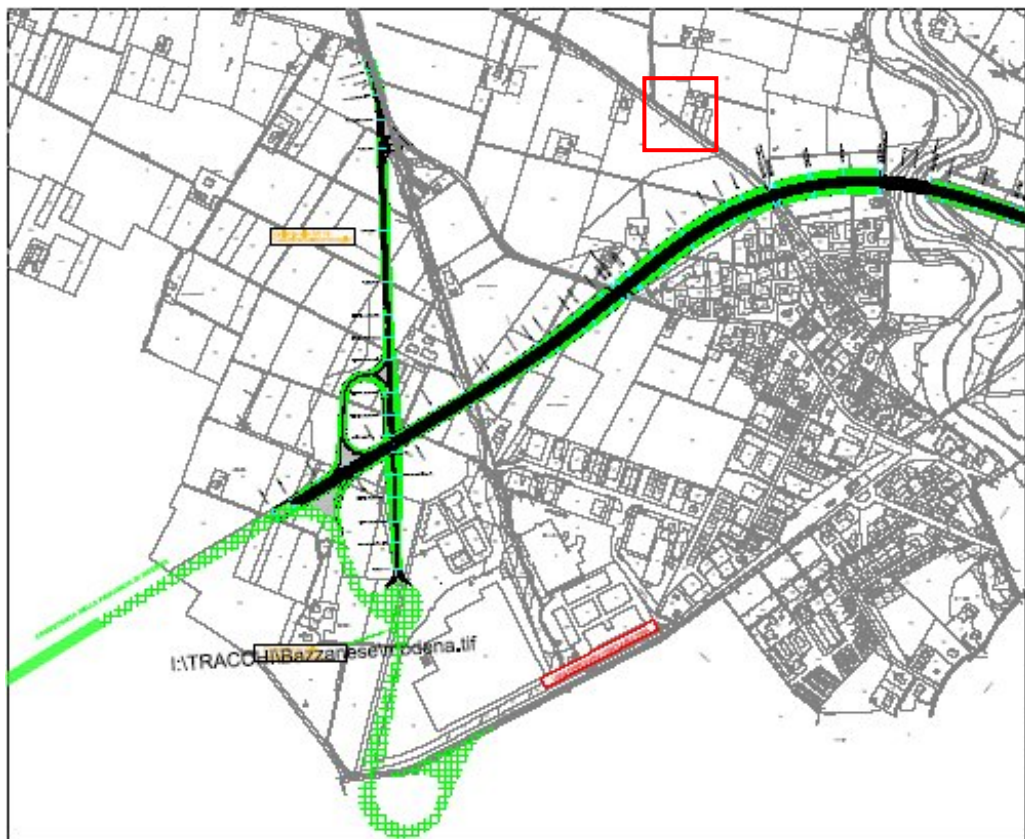
Rif. catastale	Codice	Foto		Descrizione	Sensibilità acustica
Part. 536	RSP	 <p>Foto B1</p>		Edificio singolo ad uso produttivo/commerciale, disposto su due livelli.	Bassa
Part. 534, 591	RRP	 <p>Foto B2</p>		Due edifici di cui uno ad uso residenziale ed uno ad uso produttivo/commerciale, entrambi disposti su due livelli.	Media

Rif. catastale	Codice	Foto		Descrizione	Sensibilità acustica
Part. 592	RSP	 <p>Foto C</p>		Edificio singolo ad uso produttivo/commerciale disposto su un unico livello.	Bassa
Part. 593	RRP	 <p>Foto D1</p>		Due edifici di cui uno ad uso residenziale, disposto su due livelli, ed uno ad uso produttivo/commerciale disposto su un unico livello.	Media

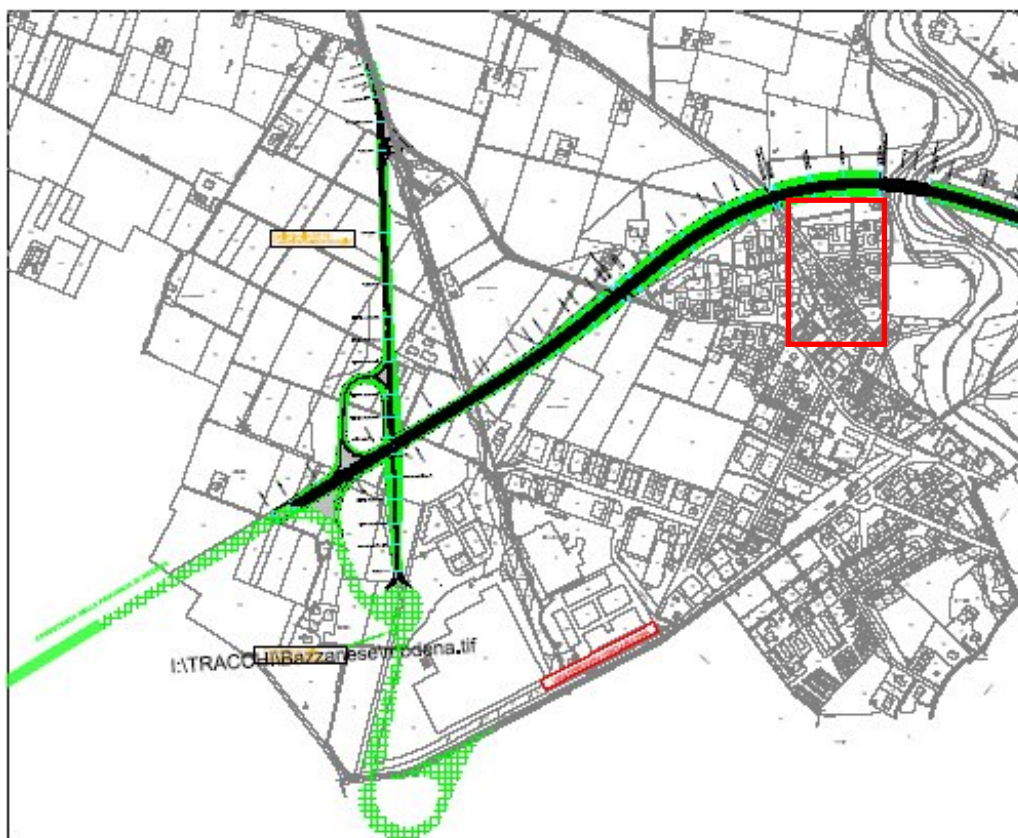
Rif. catastale	Codice	Foto	Descrizione	Sensibilità acustica
Part. 594	RRP	 <p>Foto D2</p>	Due edifici di cui uno ad uso residenziale, disposto su tre livelli, ed uno ad uso produttivo/commerciale su un unico livello.	Media
Part. 596	RRP	 <p>Foto E</p>	Due edifici di cui uno ad uso residenziale, disposto su due livelli ed uno ad uso produttivo/commerciale disposto su un unico livello.	Media

Rif. catastale	Codice	Foto	Descrizione	Sensibilità acustica
Part. 95	RRP	 <p>Foto F</p>	Unico fabbricato di cui una parte ad uso residenziale, disposta su due livelli, ed una ad uso produttivo/commerciale su un unico livello.	Media
Part. 611	GRR	 <p>Foto G</p>	Villette a schiera disposte su due livelli.	Alta

Rif. catastale	Codice	Foto	Descrizione	Sensibilità acustica
Part. 1035, 1036, 1037, 1038, 1039, 1040, 1041.	RRP	 <p>Foto H</p>	Gruppo di edifici ad uso residenziale, con annessi negozi. Il tutto in nuova lottizzazione ancora in fase di ultimazione.	Alta





Rif. catastale	Codice	Foto	Descrizione	Sensibilità acustica
Part. 25, 27, 28,29	RSA		Due edifici, di cui uno ad uso residenziale, disposto su tre livelli, ed uno ad uso accessorio, su un unico livello.	Alta



Nota: per la mappa delle foto, vista la densità edilizia del sito, si faccia riferimento ai rif. catastali

Rif. catastale	Codice	Foto	Descrizione	Sensibilità acustica
Part. 389	RSA		Edificio singolo, ad uso residenziale, disposto su tre livelli più mansarda.	Alta
Part. 390	RSA		Edificio singolo, ad uso residenziale, disposto su tre livelli.	Alta

Rif. catastale	Codice	Foto	Descrizione	Sensibilità acustica
Part. 390, 497 341, 388	GRR		Gruppo di edifici ad uso residenziale, a due e tre livelli.	Alta
Part. 102	RSA		Edificio singolo ad uso residenziale, disposto su due livelli.	Alta



Rif. catastale	Codice	Foto	Descrizione	Sensibilità acustica
Part. 541	RSA		Edificio singolo ad uso residenziale, disposto su tre livelli.	Alta
Part. 65	RRP		Due edifici di cui uno ad uso residenziale, disposto su tre livelli, ed uno ad uso produttivo/commerciale su un unico livello.	Media

Rif. catastale	Codice	Foto	Descrizione	Sensibilità acustica
Part. 399	RSA		Edificio singolo ad uso residenziale, disposto su due livelli più mansarda.	Alta
Part. 464, 62	RSA		Due edifici ad uso residenziale, entrambi disposti su due livelli ed entrambi comprendenti un edificio uso accessorio.	Alta



Rif. catastale	Codice	Foto	Descrizione	Sensibilità acustica
Part. 842	GRR		Condominio disposto su tre livelli.	Alta
Part. 840	RSA		Edificio singolo ad uso residenziale, disposto su tre livelli.	Alta

Rif. catastale	Codice	Foto	Descrizione	Sensibilità acustica
Part. 838	RSA		Edificio singolo ad uso residenziale, disposto su tre livelli.	Alta
Part. 836	RSA		Edificio singolo, ad uso residenziale, disposto su due livelli.	Alta

Rif. catastale	Codice	Foto	Descrizione	Sensibilità acustica
Part. 837	RSA		Edificio singolo, ad uso residenziale, disposto su due livelli.	Alta
Part. 839, 847	RSA		Due edifici, ad uso residenziale, entrambi disposti su due livelli.	Alta

Rif. catastale	Codice	Foto	Descrizione	Sensibilità acustica
Part. 843, 841, 849	RSA, GRR		Tre edifici ad uso residenziale, tutti disposti su due livelli, di cui uno con più appartamenti.	Alta
Part. 848	RSA		Edificio singolo ad uso residenziale disposto su due livelli.	Alta

Rif. catastale	Codice	Foto	Descrizione	Sensibilità acustica
Part. 828	RPP		Parco Pubblico.	Altia
Part. 827	GRR		Villetta a schiera, disposte su due livelli.	Alta

Rif. catastale	Codice	Foto	Descrizione	Sensibilità acustica
Part. 829	GRR		Due condomini, disposti su quattro livelli.	Alta
Part. 834	GRR		Tre edifici, ad uso residenziale, due che fungono da villette a schiera, disposte su due livelli, ed uno che funge da condominio disposto su tre livelli.	Alta

Rif. catastale	Codice	Foto	Descrizione	Sensibilità acustica
Part. 885, 69	RSA		Due edifici, uno che funge da condominio, disposto su tre livelli, ed uno singolo, disposto su due livelli.	Alta